



# **แผนพัฒนาท้องถิ่น (พ.ศ. 2561 - 2565)**

**ฉบับทบทวนรอบปี พ.ศ. 2563**

**ของ  
เทศบาลตำบลกระบี่น้อย  
[WWW.Krabinoi.go.th](http://WWW.Krabinoi.go.th)**

## คำนำ

การจัดทำแผนพัฒนาท้องถิ่น พ.ศ. ๒๕๖๑ - ๒๕๖๕ เทศบาลตำบลกระปี่น้อย เป็นแผนพัฒนาของเทศบาลตำบลกระปี่น้อย ซึ่งจัดทำภายใต้การมีส่วนร่วมของทุกภาคส่วน ตามหลักเกณฑ์ ขั้นตอนและกระบวนการที่กรมส่งเสริมการปกครองท้องถิ่นกำหนด โดยการจัดประชาคมท้องถิ่นระดับตำบล เพื่อรับฟังปัญหาความต้องการของประชาชนในพื้นที่ทั้ง ๑๓ หมู่บ้าน การประชุมคณะกรรมการสนับสนุนการจัดทำแผนพัฒนาท้องถิ่นเพื่อจัดทำร่างแผนพัฒนาท้องถิ่น และคณะกรรมการพัฒนาท้องถิ่นเทศบาลตำบลกระปี่น้อย เพื่อพิจารณาแผนพัฒนาท้องถิ่น และนำเสนอผู้บริหารท้องถิ่นพิจารณาอนุมัติร่างแผนพัฒนาท้องถิ่นและประกาศใช้แผนพัฒนาท้องถิ่น พ.ศ. ๒๕๖๑ - ๒๕๖๕ ของเทศบาลตำบลกระปี่น้อย

แผนพัฒนาท้องถิ่น พ.ศ. ๒๕๖๑ - ๒๕๖๕ เทศบาลตำบลกระปี่น้อย ได้กำหนดวิสัยทัศน์ ประเด็นยุทธศาสตร์ เป้าประสงค์ ตัวชี้วัด ค่าเป้าหมาย และกลยุทธ์ โดยสอดคล้องกับยุทธศาสตร์การพัฒนาขององค์กรปกครองส่วนท้องถิ่นในเขตจังหวัด ยุทธศาสตร์จังหวัด ยุทธศาสตร์กลุ่มจังหวัด แผนพัฒนาจังหวัด แผนพัฒนากลุ่มจังหวัด แผนพัฒนาภาค แผนพัฒนาเศรษฐกิจและสังคมแห่งชาติ ฉบับที่ ๑๒ และแผนยุทธศาสตร์ชาติ ๒๐ ปี (พ.ศ. ๒๕๖๑ - ๒๕๘๐) ซึ่งมีลักษณะเป็นการกำหนดรายละเอียดแผนงาน/โครงการพัฒนาที่จัดทำขึ้นสำหรับปีงบประมาณแต่ละปีซึ่งมีความต่อเนื่องและเป็นแผนก้าวหน้า

เทศบาลตำบลกระปี่น้อย หวังเป็นอย่างยิ่งว่าแผนพัฒนาท้องถิ่น พ.ศ. ๒๕๖๑ - ๒๕๖๕ ของเทศบาลตำบลกระปี่น้อย จะเป็นเครื่องมือที่ใช้ในการพัฒนาให้บรรลุวัตถุประสงค์และเป้าหมายที่วางไว้อย่างมีประสิทธิภาพและเกิดประโยชน์สูงสุดต่อประชาชน ท้ายที่สุดนี้เทศบาลตำบลกระปี่น้อย ขอขอบคุณเจ้าหน้าที่ทุกระดับในหน่วยงาน หน่วยงานทุกภาคส่วนในตำบลกระปี่น้อย ทั้งภาครัฐ ภาคเอกชน และภาคประชาชนที่ได้มีส่วนร่วมในกระบวนการจัดทำแผนพัฒนาท้องถิ่น พ.ศ. ๒๕๖๑ - ๒๕๖๕ จนสำเร็จ และหวังเป็นอย่างยิ่งว่าทุกภาคส่วนจะร่วมกันขับเคลื่อนการพัฒนาเทศบาลร่วมกัน โดยนำแผนพัฒนาท้องถิ่นฉบับนี้ไปเป็นแนวทางการพัฒนาเพื่อมุ่งไปสู่การบรรลุวิสัยทัศน์ “โครงสร้างพื้นฐานดี การศึกษามีคุณภาพ สังคมมีความสุข”

(นายโชคนรินทร์ ชาวเหลือง)  
นายกเทศมนตรีตำบลกระปี่น้อย

**ส่วนที่ ๑ สภาพทั่วไปและข้อมูลพื้นฐาน**

๑. ด้านกายภาพ	๑
๒. ด้านการเมือง/การปกครอง	๓
๓. ประชากร	๔
๔. สภาพทางสังคม	๔
๕. ระบบบริการพื้นฐาน	๖
๖. ระบบเศรษฐกิจ	๗
๗. ศาสนา ประเพณี วัฒนธรรม	๙
๘. ทรัพยากรธรรมชาติ	๑๑

**ส่วนที่ ๒ ยุทธศาสตร์องค์การปกครองส่วนท้องถิ่น**

๑. ความสัมพันธ์ระหว่างแผนพัฒนาระดับมหภาค	๑๓
๒. ยุทธศาสตร์ขององค์การปกครองส่วนท้องถิ่น	๓๒
๓. การวิเคราะห์เพื่อพัฒนาท้องถิ่น	๓๘

**ส่วนที่ ๓ การนำแผนพัฒนาท้องถิ่นไปสู่การปฏิบัติ**

๑. ยุทธศาสตร์การพัฒนาและแผนงาน	๔๗
๒. บัญชีโครงการพัฒนาท้องถิ่น	๔๘
- บัญชีสรุปโครงการพัฒนา(แบบผ. ๐๑)	๔๘
- รายละเอียดโครงการพัฒนา(แบบผ. ๐๒)	๕๐
- รายละเอียดโครงการพัฒนา(แบบผ. ๐๒/๑)	๙๔
- บัญชีครุภัณฑ์(แบบผ. ๐๓)	๑๐๑

**ส่วนที่ ๔ การติดตามและประเมินผล**

๑. การติดตามและประเมินผลยุทธศาสตร์	๑๐๖
๒. การติดตามและประเมินผลโครงการ	๑๐๖
๓. สรุปผลการพัฒนาท้องถิ่น	๑๐๘
๔. ข้อเสนอแนะในการจัดทำแผนพัฒนาท้องถิ่นในอนาคต	๑๐๘
● แนวทางการพิจารณาการติดตามและประเมินผลแผนพัฒนาท้องถิ่นตามระเบียบกระทรวงมหาดไทยว่าด้วยการจัดทำแผนพัฒนาขององค์การปกครองส่วนท้องถิ่น พ.ศ. ๒๕๔๘ แก้ไขเพิ่มเติมถึง (ฉบับที่ ๓) พ.ศ. ๒๕๖๑	๑๑๑

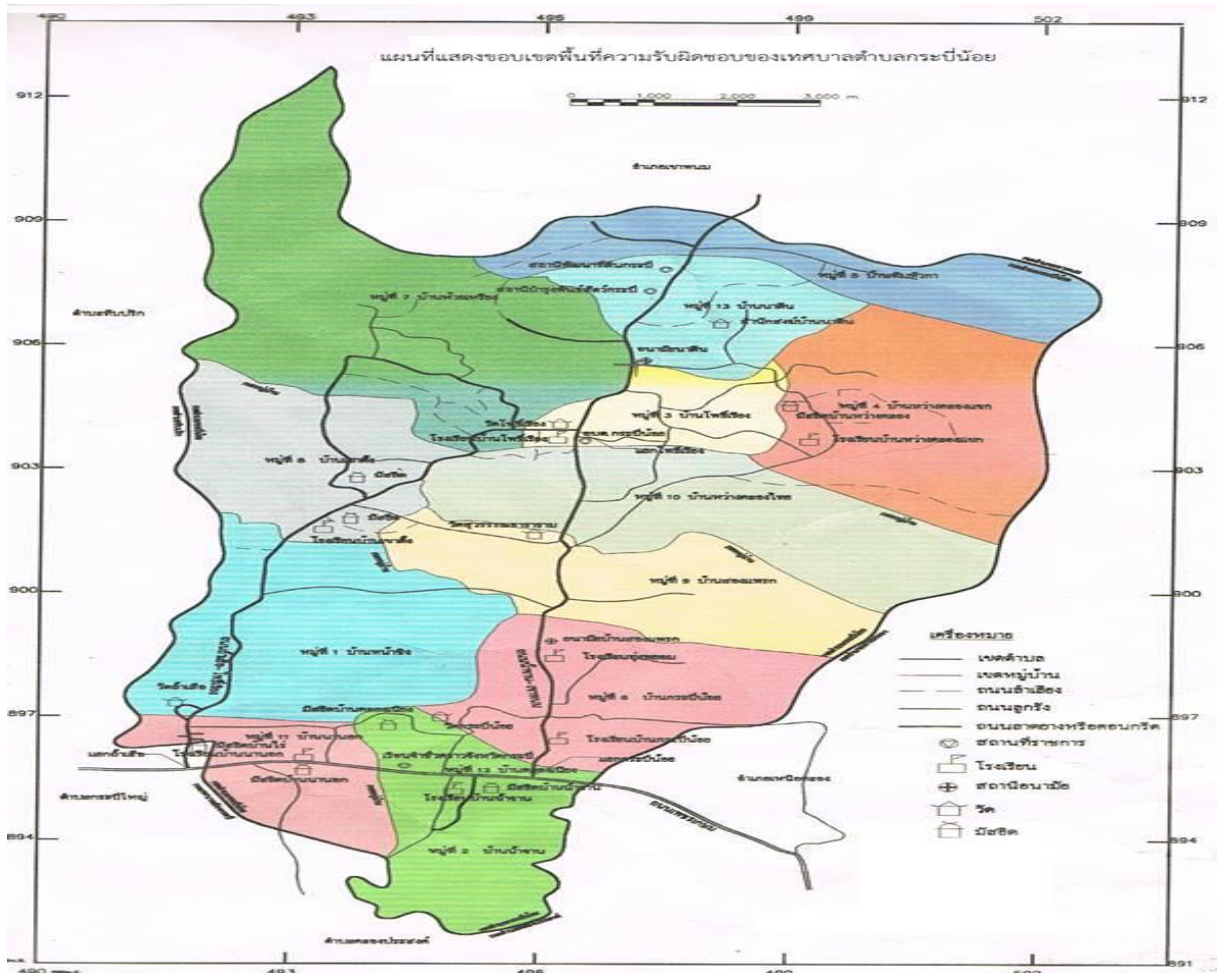


# ส่วนที่ ๑ สภาพทั่วไปและข้อมูลพื้นฐาน

## ๑. ด้านกายภาพ

### ๑.๑ ที่ตั้งของหมู่บ้านหรือชุมชน

เทศบาลตำบลกระปี่น้อย ตั้งอยู่เลขที่ ๙/๙ หมู่ที่ ๙ ตำบลกระปี่น้อย อำเภอเมืองกระบี่ จังหวัดกระบี่ เดิมคือ องค์การบริหารส่วนตำบลกระปี่น้อยซึ่งยกฐานะตามประกาศกระทรวงมหาดไทย เมื่อวันที่ ๓๑ สิงหาคม ๒๕๕๕ เทศบาลตำบลกระปี่น้อย อยู่ห่างจากที่ว่าการอำเภอเมืองกระบี่ ทางทิศตะวันออกเฉียงเหนือประมาณ ๑๗ กิโลเมตร มีเนื้อที่ประมาณ ๑๒๙ ตารางกิโลเมตร หรือประมาณ ๘๐,๖๒๕ ไร่



**ทิศเหนือ** ติดต่อกับตำบลเขาพนม อำเภอเขาพนม จังหวัดกระบี่ โดยมีแนวเขตเริ่มต้นจากสันเขาพนมเบญจา บริเวณพิกัด MK ๙๓๐๑๕๐ ไปทางทิศตะวันออกเฉียงใต้ตามกึ่งกลางคลองทับหัวกา สิ้นสุดที่ปากคลองทับหัวกากับคลองปกาสัย บริเวณพิกัด NK ๐๐๖๐๙๗ รวมระยะทางด้านทิศเหนือประมาณ ๑๐.๕ กิโลเมตร

**ทิศตะวันออก** ติดต่อกับตำบลเขาพนม อำเภอเขาพนม ตำบลเหนือคลอง ตำบลห้วยยูง อำเภอเหนือคลอง จังหวัดกระบี่ โดยมีแนวเขตเริ่มต้นจากปากคลองทับหัวกากับคลองปกาสัย บริเวณพิกัด NK ๐๐๖๐๙๗ ไปทางทิศใต้ตามกึ่งกลางคลองบางเตยถึงควนมังคะ NK ๐๒๑๐๔๓ ตรงไปทางทิศใต้ตามคลองบางเตยเชื่อมกับถนนโลโก้ - ห้วยยูงตก บริเวณพิกัด MU ๙๘๓๙๘๖ ตรงไปทางทิศตะวันตกเฉียงใต้ตามคลองบางเตยและคลองกระปี่น้อย ตัดผ่านถนนทางหลวงหมายเลข ๔ บริเวณพิกัด MU ๙๖๘๙๕๕ ไปทางทิศใต้ตามคลองกระปี่น้อย สิ้นสุดที่คลองกระปี่น้อย บริเวณพิกัด MJ ๙๖๒๙๓๔ รวมระยะทางด้านทิศตะวันออกประมาณ ๒๐ กิโลเมตร

**ทิศใต้** ติดต่อกับตำบลคลองประสงค์ และตำบลกระเปาะใหญ่ อำเภอเมืองกระบี่ จังหวัดกระบี่ โดยมีแนวเขตเริ่มต้นจากคลองกระเปาะน้อย บริเวณพิกัด MJ ๙๖๒๙๓๔ ไปทางทิศตะวันตกตามแนวหลักเขตภายในหมู่บ้านผ่านบ้านน้ำจาง บ้านในหมอกคลองคลัง และคลองในหมอ บริเวณพิกัด MJ ๙๑๘๙๓๖ ไปทางทิศเหนือตัดกับทางหลวงแผ่นดินหมายเลข ๔ บริเวณพิกัด MJ ๙๒๒๙๕๙ ตรงไปยังทุ่งนาบริเวณพิกัด MJ ๙๒๒๙๖๒ ตัดผ่านถนนราษฎรพัฒนาไปทางทิศตะวันตกผ่านบ้านนาก สิ้นสุดที่เชิงเขาหน้าแดง บริเวณพิกัด MJ ๙๐๕๙๖๕ รวมระยะทางด้านทิศใต้ประมาณ ๙ กิโลเมตร

**ทิศตะวันตก** ติดต่อกับตำบลทับปริก อำเภอเมืองกระบี่ จังหวัดกระบี่ โดยมีแนวเขตเริ่มต้นจากเชิงเขา หน้าแดง บริเวณพิกัด MJ ๙๐๕๙๖๕ ไปทางทิศเหนือตามแนวหลังเขาหน้าแดง ผ่านบ้านหนองคล้า บ้านวังดิน ผ่านหลังเขาจนถึงเขาช่องลมบริเวณพิกัด MK ๙๐๐๐๓๐ ไปทางทิศตะวันออกเฉียงเหนือ ถึงสันเขาช่องลมบริเวณพิกัด MK ๙๑๖๐๓๑ ไปทางทิศเหนือตามสันเขาช่องลม บริเวณพิกัด MK ๙๑๕๐๔๕ ตรงไปยัง MK ๙๒๓๐๖๒ แล้วอ้อมไปทางทิศตะวันตกวกกลับเข้าไปทางทิศตะวันออกถึงสันเขาหลักบริเวณพิกัด MK ๙๑๘๐๖๕ ตรงไปทางทิศตะวันออกเฉียงเหนือตามสันเขาพนมเบญจา บริเวณพิกัด MK ๙๓๕๐๙๕ สิ้นสุดที่สันเขาพนมเบญจา บริเวณพิกัด MK ๙๓๐๑๕๐ รวมระยะทางด้านทิศตะวันตกประมาณ ๒๓ กิโลเมตร

## ๑.๒ ลักษณะภูมิประเทศ

ลักษณะพื้นที่ส่วนใหญ่เป็นพื้นที่ราบสูงภูเขาอยู่ทางทิศเหนือ และทางทิศตะวันตกของตำบลพื้นที่เป็นเนินเขาและเป็นที่ย่ำต่ำอยู่ทางตอนกลาง และทิศตะวันออกของตำบล ส่วนทางตอนใต้ของตำบลเป็นพื้นที่ราบและเนินสูงๆ ต่ำๆ ภายในตำบลกระเปาะน้อยมีแหล่งน้ำตก และแหล่งน้ำธรรมชาติ ได้แก่ คลองกระเปาะน้อย คลองช่องลม คลองบางเตย คลองทับหัวกา และคลองปกาสัย สำหรับแหล่งน้ำนี้สามารถใช้ประโยชน์ได้ตลอดทั้งปีแต่ในหน้าแล้งระดับน้ำจะลดต่ำลง

## ๑.๓ ลักษณะภูมิอากาศ

ภูมิอากาศ ( ปี ๒๕๕๗ - ๒๕๖๑ )

### ๑. อุณหภูมิเฉลี่ย

- อุณหภูมิสูงสุด ๓๒.๐๗ องศาเซลเซียส
- อุณหภูมิต่ำสุด ๒๒.๒๗ องศา เซลเซียส

### ๒. ปริมาณน้ำฝนเฉลี่ย (ปี ๒๕๖๑)

- ปริมาณน้ำฝนเฉลี่ย เดือน มี.ค - มิ.ย ๒๓๗.๐๘ มม.
- ปริมาณน้ำฝนเฉลี่ย เดือน ก.ค. - ต.ค. ๓๖๓.๔๐ มม.
- ปริมาณน้ำฝนเฉลี่ย เดือน พ.ย. - ก.พ ๑๑๙.๔ มม.

### ๓. ปริมาณน้ำฝนระหว่างปี ๒๕๕๗ - ๒๕๖๑ ( ๖๔ ปี)

- ปริมาณน้ำฝนสูงสุด พ.ศ. ๒๕๐๔ = ๒,๗๕๙ มม.
- ปริมาณน้ำฝนต่ำสุด พ.ศ. ๒๕๔๐ = ๑,๓๒๐.๘ มม.
- ค่าเฉลี่ยครบ ๗๐ ปี = ๑,๙๔๘.๗๐ มม.

### ๔. ทิศทางลมในแต่ละฤดู สามารถแบ่งได้เป็น ๒ ฤดู คือ

- ฤดูร้อน เริ่มประมาณกลางเดือนตุลาคม ถึงประมาณกลางเดือนพฤษภาคมซึ่งเป็นช่วงเปลี่ยนฤดูมรสุม หลังจากมรสุมตะวันออกเฉียงเหนืออ่อนกำลังลง
- ฤดูฝน เริ่มประมาณกลางเดือน พฤษภาคม ถึงกลางเดือน ตุลาคม ซึ่งเป็นช่วงที่มรสุมตะวันออกเฉียงใต้ปกคลุม ก็มีช่วงกดอากาศต่ำพาดผ่านภาคใต้ เป็นระยะต่อจากนั้นจนถึงเดือนธันวาคมซึ่งเป็นระยะแรกที่ลมมรสุมตะวันออกเฉียงเหนือพัดมาปกคลุม

ที่มา : เว็บไซต์กรมอุตุนิยมวิทยา

## ๑.๔ ลักษณะของดิน

สภาพทรัพยากรดินของตำบลกระบี่น้อย ลักษณะดินจะแตกต่างกันตามธรณีสัณฐานและวัตถุดิบกำเนิดดิน ผืนดินที่ใช้เพาะปลูกเป็นดินเหนียวและดินร่วนระบายน้ำได้ดีใช้ในการเกษตรกรรม พืชเศรษฐกิจที่สำคัญในตำบลกระบี่น้อย คือ ปาล์มน้ำมันและยางพารา ปัญหาที่สำคัญ คือ ความต้องการเพื่อการเกษตรเพิ่มขึ้น แต่ไม่สามารถขยายได้ เนื่องจากต้องรักษาพื้นที่ป่าไม้ไว้เพื่อรักษาสมดุลทางธรรมชาติ การใช้พื้นที่มีอยู่เพื่อการผลิตโดยขาดการบำรุงรักษาและการอนุรักษ์จึงก่อให้เกิดความเสื่อมโทรมโดยเฉพาะความเสื่อมโทรมจากการชะล้างพังทลายของดิน

ที่มา: สถานีพัฒนาที่ดินกระบี่

## ๒. ด้านการเมือง/การปกครอง

### ๒.๑ เขตการปกครอง

ตำบลกระบี่น้อย มีเนื้อที่ทั้งหมดประมาณ ๑๒๙ ตารางกิโลเมตร หรือประมาณ ๘๐,๖๒๕ ไร่ แบ่งเขตการปกครองออกเป็น ๑๓ หมู่บ้าน คือ พื้นที่เต็มทั้งหมู่บ้าน ได้แก่ หมู่ที่ ๑ บ้านหน้าชิง, หมู่ที่ ๒ บ้านน้ำจาง, หมู่ที่ ๓ บ้านโพธิ์เรียง, หมู่ที่ ๔ บ้านหว่างคลองแขก, หมู่ที่ ๕ บ้านคลองทับหัวกา, หมู่ที่ ๖ บ้านกระบี่น้อย, หมู่ที่ ๗ บ้านห้วยเหียง, หมู่ที่ ๘ บ้านเขาตั้ง, หมู่ที่ ๙ บ้านสองแพรก, หมู่ที่ ๑๐ บ้านหว่างคลองไทย, หมู่ที่ ๑๑ บ้านนานอก, หมู่ที่ ๑๒ บ้านคลองเนียง และหมู่ที่ ๑๓ บ้านนาตีน

๑. พื้นที่ทั้งหมดจำนวน	๑๒๙	ตารางกิโลเมตร
๒. ห่างจากกรุงเทพฯ ประมาณ	๘๐๐	กิโลเมตร
๓. ห่างจากที่ว่าการอำเภอเมืองกระบี่ประมาณ	๑๘	กิโลเมตร
๔. ห่างจากศาลากลางจังหวัดกระบี่ประมาณ	๑๘.๓	กิโลเมตร

### ๒.๒ การเลือกตั้ง

คณะกรรมการการเลือกตั้ง ได้แบ่งเขตการเลือกตั้งสมาชิกสภาเทศบาลตำบลกระบี่น้อย เป็น ๒ เขตการเลือกตั้ง ดังนี้

เขตเลือกตั้ง	หมู่บ้าน	ผู้ใหญ่บ้าน	เบอร์โทรศัพท์
๑	หมู่ที่ ๑ บ้านหน้าชิง	นายธรรมบุญ เมืองชู	๐๙๙-๕๕๔๑๑๑๔
	หมู่ที่ ๓ บ้านโพธิ์เรียง	นายมะโน เครือแก้ว (กำนัน)	๐๘๖-๑๒๔๖๔๖๓
	หมู่ที่ ๗ บ้านห้วยเหียง	นายสมเนต ดวงขวัญ	๐๘๙-๕๕๓๕๕๗๒
	หมู่ที่ ๘ บ้านเขาตั้ง	นายสมหมาย มามาศ	๐๘๗-๒๘๙๑๘๙๑
	หมู่ที่ ๑๑ บ้านนานอก	นายอภิชาติ เหล่าเส็น	๐๘๔-๐๖๒๖๗๒๘
๒	หมู่ที่ ๒ บ้านน้ำจาง	นายเดชา สาโรจน์	๐๘๑-๕๓๘๘๒๒๑
	หมู่ที่ ๔ บ้านหว่างคลองแขก	นายวิโรจน์ ทองขยัน	๐๘๕-๗๘๓๕๕๑๕
	หมู่ที่ ๕ คลองทับหัวกา	นายรัชชัย อานนท์	๐๙๖-๖๓๕๓๗๒๔
	หมู่ที่ ๖ บ้านกระบี่น้อย	นายเนาวรัตน์ กระบี่น้อย	๐๘๗-๕๕๓๕๕๗๒
	หมู่ที่ ๙ บ้านสองแพรก	นายสุรพล หาญชนะ	๐๘๑-๗๒๘๗๗๒๖
	หมู่ที่ ๑๐ บ้านหว่างคลองไทย	นายวิรัตน์ ก่อแก้ว	๐๘๗-๒๗๔๒๑๒๓
	หมู่ที่ ๑๒ บ้านคลองเนียง	นายเดชา รอดนัคเรศน์	๐๖๑-๑๗๙๕๙๐๗
	หมู่ที่ ๑๓ บ้านนาตีน	นายยงยุทธ คงสุข	๐๘๗-๘๘๕๙๐๓๖

- จำนวนผู้มีสิทธิเลือกตั้ง ๑๒,๙๖๙ คน
- จำนวนผู้ใช้สิทธิเลือกตั้ง ๑๐,๔๐๘ คน

ข้อมูล ณ วันที่ ๒๑ มีนาคม ๒๕๖๒

ที่มา: สำนักทะเบียนราษฎรเทศบาลตำบลกระบี่น้อย

### ๓. ประชากร

#### ๓.๑ ข้อมูลเกี่ยวกับจำนวนประชากร

ตำบลกระปี่น้อยมีประชากร จำนวน ๑๖,๘๗๙ คน แยกเป็น ชายจำนวน ๘,๓๐๓ คน, หญิงจำนวน ๘,๕๗๖ คน จำนวนครัวเรือน ๗,๐๔๖ ครัวเรือน แยกเป็นรายหมู่บ้าน ดังนี้

รายการ	ปี ๒๕๕๘	ปี ๒๕๕๙	ปี ๒๕๖๐	ปี ๒๕๖๑	ปี ๒๕๖๒
ประชากรชาย	๘,๑๙๓	๘,๓๒๘	๘,๔๘๔	๘,๖๘๐	๘,๙๗๘
ประชากรหญิง	๘,๔๘๐	๘,๖๓๗	๘,๗๙๔	๘,๙๖๔	๘,๙๙๐
รวมประชากร	๑๖,๖๗๓	๑๖,๙๖๕	๑๗,๒๗๘	๑๗,๖๔๔	๑๗,๖๘๕
ครัวเรือน	๖,๘๘๒	๗,๔๕๖	๗,๖๒๖	๗,๙๐๔	๗,๙๘๐

ที่มา: สำนักทะเบียนราษฎรเทศบาลตำบลกระปี่น้อย  
ข้อมูล ณ วันที่ 27 พฤษภาคม 2562

#### ๓.๒ ช่วงอายุและจำนวนประชากร

ช่วงอายุ (ปี)	ชาย	หญิง	รวม
แรกเกิด - ๙	๑,๓๕๕	๑,๒๗๑	๒,๖๒๖
๑๐ - ๑๙	๑,๓๐๒	๑,๑๖๐	๒,๔๖๒
๒๐ - ๒๙	๑,๒๗๖	๑,๓๔๖	๒,๖๒๒
๓๐ - ๓๙	๑,๔๒๗	๑,๔๙๔	๒,๙๒๑
๔๐ - ๔๙	๑,๓๑๑	๑,๔๐๕	๒,๗๑๖
๕๐ - ๕๙	๑,๐๗๔	๑,๑๓๒	๒,๒๐๖
๖๐ - ๖๙	๕๖๕	๖๘๐	๑,๒๔๕
๗๐ - ๗๙	๒๒๔	๒๗๐	๔๙๔
๘๐ - ๘๙	๑๑๘	๑๘๑	๒๙๙
๙๐ - ๙๙	๑๙	๒๙	๔๘
๑๐๐ ปีขึ้นไป	๐	๓	๓
รวม	๘,๖๗๑	๘,๙๗๑	๑๗,๖๔๒

ที่มา: งานทะเบียนราษฎรเทศบาลตำบลกระปี่น้อย  
ข้อมูล ณ วันที่ 10 มิถุนายน 2562

### ๔. สถานภาพทาง

#### ๔.๑ การศึกษา

สังกัด	ท้องถิ่น	สพฐ.	สช.	กรมสามัญ	กรมอาชีวฯ	รวม
<b>ก่อนประถมศึกษา</b>						
จำนวนโรงเรียน	๑	-	-	-	-	-
จำนวนห้องเรียน	-	-	-	-	-	-
จำนวนนักเรียน	๑๒๙	-	-	-	-	-
จำนวนครู อาจารย์	๑๑	-	-	-	-	-
<b>ระดับประถมศึกษา</b>						
จำนวนโรงเรียน	๑	๖	-	-	-	-
จำนวนห้องเรียน	๗	๔๕	-	-	-	-
จำนวนนักเรียน	๒๔๐	๘๓๘	-	-	-	-

จำนวนครู อาจารย์	๑๓	๖๐	-	-	-	-
------------------	----	----	---	---	---	---

#### ๔.๑ การศึกษา (ต่อ)

สังกัด	ท้องถิ่น	สพฐ.	สช.	กรมสามัญ	กรมอาชีวฯ	รวม
<b>ระดับมัธยมศึกษา</b>						
จำนวนโรงเรียน	-	๑	-	-	-	-
จำนวนห้องเรียน	-	๓	-	-	-	-
จำนวนนักเรียน	-	๘๐	-	-	-	-
จำนวนครู อาจารย์	-	๖	-	-	-	-
<b>ระดับอาชีวศึกษา</b>						
จำนวนโรงเรียน	-	-	-	-	-	-
จำนวนห้องเรียน	-	-	-	-	-	-
จำนวนนักเรียน	-	-	-	-	-	-
จำนวนครู อาจารย์	-	-	-	-	-	-

ที่มา : กองการศึกษา ศาสนาและวัฒนธรรม  
ข้อมูล ณ วันที่ 10 มิถุนายน 2562

#### ๔.๒ สาธารณสุข

##### ๑. โรงพยาบาลในเขตพื้นที่ (ถ้ามี) สังกัด

- ท้องถิ่น จำนวน - แห่ง      เพียงคนไข้จำนวน - เดี่ยว
- เอกชน จำนวน - แห่ง      เพียงคนไข้จำนวน - เดี่ยว
- รัฐบาล จำนวน - แห่ง      เพียงคนไข้จำนวน - เดี่ยว

##### ๒. ศูนย์บริการสาธารณสุข ๒ แห่ง

- โรงพยาบาลส่งเสริมสุขภาพตำบลบ้านสองแพรก ตั้งอยู่ หมู่ที่ ๙ บ้านสองแพรก
- โรงพยาบาลส่งเสริมสุขภาพตำบลบ้านนาติน ตั้งอยู่ หมู่ที่ ๑๓ บ้านนาติน

##### ๓. คลินิกเอกชน จำนวน - แห่ง

##### ๔. ศูนย์บริการแพทย์ที่ปฏิบัติหน้าที่ในสถานพยาบาลทุกแห่ง ทุกสังกัดในเขตพื้นที่

- แพทย์ จำนวน - คน
- ทันตแพทย์ จำนวน - คน
- พยาบาล จำนวน - คน
- เภสัชกร จำนวน - คน
- เจ้าพนักงานส่งเสริมสุขภาพ จำนวน - คน
- เจ้าพนักงานสาธารณสุขชุมชน จำนวน - คน
- พนักงานอนามัย จำนวน - คน
- นักวิชาการสุขาภิบาล จำนวน - คน
- อาสาสมัครสาธารณสุขประจำหมู่บ้าน จำนวน - คน



๕. ระบบการแพทย์ฉุกเฉิน (กู้ชีพ - กู้ภัย)

๖. ประเภทการเจ็บป่วยที่เข้ารับการรักษาในโรงพยาบาล และศูนย์บริการสาธารณสุขทุกแห่ง

- โรคความดันโลหิตสูง
- โรคไขมันในเลือดสูง
- โรคเบาหวาน
- ปวดกล้ามเนื้อ
- โรคไขข้อ
- โรคคออักเสบเฉียบพลัน
- อาการผื่นแพ้
- อาการทางระบบรับรู้ความรู้สึก
- ไอ

#### ๔.๓ ยาเสพติด

สถานการณ์การแพร่ระบาดของยาเสพติดในเขตตำบลกระบี่น้อยชะลอตัวลดลง ประเภทข้อหาที่มีการจับกุมมากที่สุด ได้แก่ ข้อหาผลิต (พืชกระท่อม)

#### ๔.๔ การสังคมสงเคราะห์

จำนวนผู้สูงอายุและผู้พิการ ที่รับเบี้ยยังชีพรายเดือน

ที่	ประเภท	จำนวน (คน)
๑	ผู้มีสิทธิได้รับเบี้ยยังชีพผู้สูงอายุ	๑,๗๓๔
๒	ผู้มีสิทธิได้รับเบี้ยยังชีพผู้พิการ	๓๘๕

ที่มา : งานพัฒนาชุมชนเทศบาลตำบลกระบี่น้อย  
ข้อมูล ณ วันที่ 10 มิถุนายน 2562

### ๕. ระบบบริการพื้นฐาน

#### ๕.๑ การคมนาคมขนส่ง

การคมนาคมจากอำเภอเมืองกระบี่มายังเทศบาลตำบลกระบี่น้อย โดยใช้เส้นทางคมนาคมสายทางหลวงแผ่นดินหมายเลข ๔ ระยะทางประมาณ ๑๗ กิโลเมตร โดยมีทางเข้า ๒ ทาง คือ เส้นทางสาย ๖๐๑๗ กระบี่ใหญ่ - โพธิ์เรียง เมื่อมาจากตัวเมืองเลี้ยวซ้ายทางเข้าวัดถ้ำเสือ ระยะทางประมาณ ๑๐.๕ กิโลเมตร และอีกเส้นทางคือ เส้นทางสาย ๑๐๒๕ กระบี่น้อย - เขาพนม ซึ่งเลยผ่านทางเข้าวัดถ้ำเสือ มาอีกประมาณ ๓ กิโลเมตร โดยเลี้ยวซ้ายทางเข้าบ้านกระบี่น้อย ระยะทางประมาณ ๖ กิโลเมตร ซึ่งมีรถประจำทางสายในเมือง - เขาพนมวิ่งผ่านเส้นทางนี้

#### ๕.๒ การไฟฟ้า

มีไฟฟ้าใช้ทุกหมู่บ้าน แต่ยังไม่ทั่วถึงทุกครัวเรือน

#### ๕.๓ การประปา

ประชาชนใช้น้ำจากการประปาส่วนภูมิภาค, ประปาภูเขาและประปาหมู่บ้าน แต่ยังไม่ครอบคลุมทุกครัวเรือน

#### ๕.๔ โทรศัพท์

มีการให้บริการทั้งโทรศัพท์ประจำที่ครอบคลุมทุกพื้นที่ภายใต้การให้บริการของ บริษัท TOT และ 3 BB มีการให้บริการโทรศัพท์เคลื่อนที่ทุกเครือข่ายครอบคลุมพื้นที่ทั้งหมด ดังนี้ AIS DTAC และ TRUE

### ๕.๕ ไปรษณีย์หรือการสื่อสารหรือการขนส่งและวัสดุ ครุภัณฑ์

๑. ไปรษณีย์	จำนวน	๑	แห่ง
๒. ไปรษณีย์เอกชนที่ได้รับอนุญาต	จำนวน	๑	แห่ง
๓. สถานีวิทยุ	จำนวน	-	แห่ง
๔. ผู้ให้บริการระบบ Internet	จำนวน	-	ราย
๕. ผู้ให้บริการขนส่งเอกชน	จำนวน	๑	ราย

## ๖. ระบบเศรษฐกิจ

### ๖.๑ การเกษตร

ปาล์มน้ำมันและยางพารา เป็นสินค้าเกษตรที่สำคัญของประชาชนตำบลกระปี่น้อย ช่วงประมาณ ๒ ปีที่ผ่านมาจนถึงปัจจุบัน ราคาพืชเศรษฐกิจตกต่ำทำให้ประชาชนได้รับผลกระทบ สาเหตุส่วนหนึ่งมาจากสถานการณ์ทางการเมืองและเศรษฐกิจที่ไม่แน่นอน กระทบต่ออำนาจซื้อของประชาชน ส่งผลให้ประชาชนระมัดระวังในการใช้จ่ายมากขึ้น

ประเภทของการทำการเกษตร	จำนวน (ครัวเรือน)	ผลผลิตเฉลี่ย (กก/ไร่)	ต้นทุนการผลิตเฉลี่ย (กก/ไร่)	ราคาขายเฉลี่ย (บาท/ไร่)
ยางพารา	๒,๑๐๓	๓๐๐	-	๑,๐๐๐
ปาล์มน้ำมัน	๑,๐๒๔	๑,๐๐๐	-	๑,๕๐๐
สวนทุเรียน	๑๐	๑๐,๐๐๐	-	๑๕,๐๐๐

ที่มา : แผนชุมชนตำบลกระปี่น้อย  
ข้อมูล ณ วันที่ ๑๐ มิถุนายน ๒๕๖๒

### ๖.๒ การประมง

ตำบลกระปี่น้อยมีการประกอบอาชีพการประมงเป็นส่วนน้อย เนื่องจากพื้นที่ที่ติดทะเลมีน้อย สำหรับพื้นที่ที่ติดทะเลจะอยู่ทางทิศใต้ ซึ่งติดกับตำบลคลองประสงค์ และทิศตะวันตกของอำเภอเหนือคลอง

### ๖.๓ การปศุสัตว์

การปศุสัตว์ในตำบลกระปี่น้อย มีอาชีพเลี้ยงสัตว์เป็นอาชีพรองจากการเกษตร สัตว์ส่วนใหญ่ที่ประชาชนเลี้ยง ได้แก่ โค กระบือ ไก่ เป็ด สุกร แพะ ฯลฯ เพราะตำบลกระปี่น้อยเป็นที่ตั้งของสถานีวิจัยพันธุ์สัตว์กระบี่ ซึ่งเป็นราชการส่วนภูมิภาคจึงมีการรณรงค์การเลี้ยงสัตว์ โดยเฉพาะโคพื้นเมือง โคน้ำ และแพะ ราคาในตลาดซื้อขายเป็นแรงจูงใจให้ประชาชนเลี้ยงเพื่อการจำหน่าย

### ๖.๔ การบริการ

การให้บริการในเขตเทศบาลตำบลกระปี่น้อย จะเป็นลักษณะสถานบริการประเภทโรงแรม โฮว์รูมและศูนย์บริการรถค่ายต่าง ๆ รวมถึงสถานบริการน้ำมันเชื้อเพลิง/แก๊ส ดังนี้

#### ๑. โรงแรม

● โรงแรมเน็ปปกระบี่	จำนวน	๗๙	ห้อง
● โรงแรมวนารมณเรสซิเด้นส์	จำนวน	๕๙	ห้อง
● น้ำจານรีสอร์ต	จำนวน	๒๐	ห้อง

## ๒. สถานบริการน้ำมันเชื้อเพลิง

- SUSCO
- ESSO

## ๓. สถานบริการแก๊ส

- สหાયแก๊ส
- เบญจาศิริ

## ๖.๕ การท่องเที่ยว

- วัดถ้ำเสือ
- เขื่อนคลองแห่

## ๖.๖ อุตสาหกรรม

การประกอบการด้านอุตสาหกรรมในเขตเทศบาลตำบลกระบี่น้อยประกอบด้วย

### ๑. โชว์รูมและศูนย์บริการรถ

- ISUZU
- TOYOTA
- FORD
- MITSUBISHI
- CHEVROLET
- MG

## ๖.๗ การพาณิชย์และกลุ่มอาชีพ

ในพื้นที่รับผิดชอบมีห้าง Model trade จำนวน ๔ แห่ง ได้แก่ Lotus, Big-c, Out let และ Home pro มีธนาคารพาณิชย์ จำนวน ๘ แห่ง ได้แก่ ธนาคารกรุงไทย, ธนาคารกรุงเทพ, ธนาคารไทยพาณิชย์, ธนาคารออมสิน, ธนาคารกสิกรไทย, ธนาคารเกียรตินาคิน, ธนาคารกรุงศรีอยุธยา และธนาคารธนชาติ และมีโรงภาพยนตร์ ๑ แห่ง คือ Major Cineplex

กลุ่มอาชีพได้แก่

- วิสาหกิจชุมชน
- กลุ่มอาชีพ
  - กลุ่มเครื่องแกง
  - กลุ่มเครื่องแกงตำมือ
  - กลุ่มเลี้ยงแพะ

## ๖.๘ แรงงาน

๑. แรงงานส่วนใหญ่มีความรู้ระดับมัธยมศึกษาหรือต่ำกว่า

๒. แรงงานต่างด้าวที่เป็นสัญชาติเมียนมา ลาว และกัมพูชา (ข้อมูล ณ เดือนธันวาคม ๒๕๕๙) ส่วนใหญ่แรงงาน ๓ สัญชาติ จะทำงานเกี่ยวกับกิจกรรมการก่อสร้าง เกษตร และปศุสัตว์ และผู้รับใช้ในบ้าน เนื่องจากพื้นที่รับผิดชอบมีห้าง Model trade

๓. ทำให้เกิดการใช้แรงงานในภาคการให้บริการจำนวนมาก แต่ส่วนใหญ่จะเป็นคนที่มาจากต่างพื้นที่ทำให้เกิดปัญหาประชากรแฝง

๔. แรงงานในพื้นที่ส่วนใหญ่จะเน้นการทำเกษตรกรรม เนื่องจากบริบทของพื้นที่ยังเป็นพื้นที่กึ่งเมืองกึ่งชนบท

## ๗. ศาสนา ประเพณี วัฒนธรรม

### ๗.๑ การนับถือศาสนา

การนับถือศาสนาตำบลกระปี่น้อย ประชาชนนับถือศาสนาพุทธและศาสนาอิสลามประมาณ ๕๐- ๕๐% โดยมีวัดและสำนักสงฆ์ จำนวน ๕ แห่ง มัสยิด จำนวน ๘ แห่ง และศาลเจ้า จำนวน ๑๑ แห่ง

#### ๑. วัดและสำนักสงฆ์ จำนวน ๕ แห่ง

- วัดถ้ำเสือ (หมู่ที่ ๑ บ้านหน้าชิง)
- วัดโพธิ์เรียง (หมู่ที่ ๓ บ้านโพธิ์เรียง)
- วัดกระปี่น้อย (หมู่ที่ ๖ บ้านกระปี่น้อย)
- วัดสุวรรณธาราราม (หมู่ที่ ๙ บ้านสองแพรก)
- สำนักสงฆ์พุทธธรรม (หมู่ที่ ๑๓ บ้านนาติน)

#### ๒. มัสยิด จำนวน ๘ แห่ง

- มัสยิดบ้านน้ำจาง (หมู่ที่ ๒ บ้านน้ำจาง)
- มัสยิดตำบลสี่ลูกอิสลาม (หมู่ที่ ๔ บ้านหว่างคลองแขก)
- มัสยิดนุรุลซอลละห์ (หมู่ที่ ๘ บ้านเขาตั้ง)ข
- มัสยิดมูญาฮิดีนีย (หมู่ที่ ๘ บ้านเขาตั้ง)
- มัสยิดนุรุลอหฺมาน (หมู่ที่ ๑๑ บ้านนานอก)
- มัสยิดบ้านนานอก (หมู่ที่ ๑๑ บ้านนานอก)
- มัสยิดบ้านคลองเนียง (หมู่ที่ ๑๒ บ้านคลองเนียง)
- มัสยิดนุรุลอิสลามียะห์ (หมู่ที่ ๑๒ บ้านคลองเนียง)

#### ๓. ศาลเจ้า จำนวน ๑๑ แห่ง

- ศาลเจ้ากังสีเซียน (หมู่ที่ ๕ บ้านคลองทับหัวกา)
- ศาลเจ้าเฉ่งจู้จ้อซือก้ง (หมู่ที่ ๖ บ้านกระปี่น้อย)
- ศาลเจ้าก้งยี่เสียน (หมู่ที่ ๖ บ้านกระปี่น้อย)
- ศาลเจ้าหลี่ตงปิง (หมู่ที่ ๖ บ้านกระปี่น้อย)
- ศาลเจ้าก้งหุทิพย์ ตาทิพย์ (หมู่ที่ ๖ บ้านกระปี่น้อย)
- ศาลเจ้าฮิกเซียน (หมู่ที่ ๙ บ้านสองแพรก)
- ศาลเจ้ามาจ้อโผ (หมู่ที่ ๑๐ บ้านหว่างคลองไทย)
- ศาลเจ้าหลี่หู้ฮ้องเอี้ย (หมู่ที่ ๑๐ บ้านหว่างคลองไทย)
- ศาลเจ้ากวอนอู (หมู่ที่ ๑๓ บ้านนาติน)
- ศาลเจ้ากิวฮ้อง (หมู่ที่ ๑๓ บ้านนาติน)
- ศาลเจ้าสี่เซียน (หมู่ที่ ๕ บ้านคลองทับหัวกา)



## ๗.๒ ประเพณีและงานประจำปี

ประเพณีประจำถิ่นและงานประจำปี

๑. งานประเพณีสารทเดือนสิบ เดือนสิบเป็นประเพณีสำคัญของชาวจังหวัดภูเก็ตให้บรรพบุรุษผู้ล่วงลับไปแล้ว ขนมน้ำชาไม่ได้คือ ขนมลา ขนมน้ำเต้า ขนมน้ำพอง ขนมน้ำบัว และขนมน้ำขมิ้นหรือขนมไข่ปลา

๒. เทศกาลถือศีลกินเจ พิธีถือศีลกินเจจะเป็นพิธีที่มีความสำคัญ เนื่องจากการบำเพ็ญศีล สมาทานกินเจ บริโภคอาหารผักและผลไม้ เป็นการละเว้นการทำบาป ไม่ฆ่าสัตว์ตัดชีวิต รักษาศีล ทำจิตใจให้บริสุทธิ์งดการเที่ยวเตร่ ไม่ดื่มของมึนเมา ผู้ศรัทธาที่กินเจจะสวมเสื้อสีขาวและสวดมนต์ทำสมาธิภาวนาแผ่เมตตาจิตขอพรให้ตนเองและครอบครัว เป็นการสะเดาะเคราะห์ปัดเป่าความชั่วร้าย โรคภัยไข้เจ็บให้ออกไปจากตัวผู้ที่ถือศีลและเกิดความสามัคคีในหมู่ผู้ที่ศรัทธาที่เข้าร่วมพิธีถือศีลกินเจ ต่างก็ยิ้มแย้มเป็นมิตรไมตรีต่อกัน มีการบริจาคทรัพย์สำหรับเป็นค่าอาหารและค่าใช้จ่ายในโรงครัว เพื่อให้มีอาหารเพียงพอมีอาสาสมัครมาช่วยงานทำงานครัวเป็นจำนวนมาก ระยะเวลาการจัดงานการถือศีลกินเจตรงกับวันขึ้น ๑ ค่ำ ถึง ๙ ค่ำ เดือน ๙ ของจีน (ตรงกับเดือน ๑๑ ของไทย ช่วงเดือนกันยายน-ตุลาคมทุกปี) ศาลเจ้าทุกแห่งจะกำหนดการถือศีลกินเจพร้อมกันในเวลาใกล้เคียงกันและจะมีการประกอบพิธีกรรมโดยใช้สถานที่บริเวณศาลเจ้าของแต่ละแห่ง

๓. งานเมาลิดกลางตำบลกระปี่น้อย งานเมาลิดกลางตำบลกระปี่น้อยจัดโดยเทศบาลตำบลกระปี่น้อยเป็นงานประเพณีทางศาสนาของชาวมุสลิมในจังหวัดกระบี่ มีวัตถุประสงค์เพื่อร่วมเฉลิมฉลองวันคล้ายวันประสูติของศาสดามุฮัมมัด เชิดชูศาสนาและจริยวัตรอันดีงามของศาสนาแห่งศาสนาอิสลามและเป็นการส่งเสริมความสัมพันธ์ระหว่างพี่น้องมุสลิมระหว่างพี่น้องต่างศาสนิกให้เข้าใจถึงวิถีชีวิตความเป็นอยู่ของชาวมุสลิม กิจกรรมภายในงานประกอบด้วย พิธีเมาลิดดินนบี การบรรยายธรรมและบรรยายพิเศษจากบุคคลที่มีชื่อเสียง กิจกรรมเยาวชนโดยสมาคมโรงเรียนเอกชนสอนศาสนาอิสลามจังหวัดกระบี่ กิจกรรมเยาวชนภาคีพรตอื่น (สิ่งที่เยาวชนมุสลิมจำเป็นต้องรู้ต้องปฏิบัติ) การแสดงผลงานทางวิชาการ การทดสอบความสามารถของเยาวชนและการจำหน่ายผลผลิตและอาหารฮาลาล จัดขึ้นเป็นประจำทุกปีในช่วงเดือนมกราคม – กุมภาพันธ์ของทุกปี

ที่มา : แผนชุมชน  
และกองการศึกษา ศาสนาและวัฒนธรรม

## ๗.๓ ภูมิปัญญาท้องถิ่น ภาษาถิ่น

๑. ลิเกป่า เป็นการแสดงพื้นบ้าน ที่ดัดแปลงมาจากลิเกสิบสองภาษา เริ่มต้นจะเล่นเรื่องราวของแขกแดงว่ามาจากเมืองลัทธิกะตา (กัตกัลตา) มาค้าขายบนฝั่งทะเลตะวันตก แล้วมาได้ภรรยาเป็นคนพื้นเมือง ชื่อ “ยายี” หรือ “ยาหยี” และพากลับบ้านเมือง จากนั้นจะแสดงเรื่องอื่นต่อไป ลิเกป่าเป็นการแสดงที่ประสานวัฒนธรรมหลากหลายเข้าด้วยกัน อาทิ ดนตรีจะใช้ระนาด ทับ โหม่ง กลอง ฉิ่ง บทกลอนจะมีการประสมทำนองมโนราห์กับเพลงบทร้อยราวมโนราห์ การแสดงพื้นบ้านของจังหวัดทางภาคใต้ที่ขึ้นชื่อที่แสดงถึงวัฒนธรรมของชาวภาคใต้เป็นอย่างดี

๒. ร่องเง็งและเพลงตันหยง ได้รับอิทธิพลจากมลายู ซึ่งดัดแปลงมาจากโปรตุเกส อีกทอดหนึ่งเดิมเพลงร่องเง็งนิยมแสดงในบ้านขุนนาง ภายหลังชาวบ้านนำมาเล่นและพัฒนาดัดแปลงมาเป็นเนื้อร้องภาษาไทย เรียกว่าเพลงตันหยง

๓. ภาษาถิ่นได้แก่ ภาษาถิ่นที่ประชาชนใช้ในชีวิตประจำวันของชาวจังหวัดกระบี่ส่วนใหญ่ร้อยละ ๙๕ คือภาษาไทย สำเนียงใต้

ที่มา : กองการศึกษา ศาสนาและวัฒนธรรม

## ๘. ทรัพยากรธรรมชาติ

### ๘.๑ น้ำ

#### ๑. แหล่งน้ำที่สร้างขึ้น

๑) ฝาย จำนวน ๗ แห่ง

- ฝายคลองอ้ายโฑ
- ฝายน้ำล้นห้วยรากไม้
- ฝายห้วยรากไม้
- ฝายคลองบางเตย
- ฝายน้ำล้นหนองคล้า
- ฝายห้วยเหรียญ
- ฝายน้ำล้นคลองช่องลม

๒) บ่อน้ำตื้น จำนวน ๓๕ แห่ง

๓) บ่อโยก จำนวน ๑๕ แห่ง

๔) สระเก็บน้ำ จำนวน ๕ แห่ง

- สระเก็บน้ำบ้านหน้าชิง
- สระเก็บน้ำบ้านน้ำจวน
- สระเก็บน้ำบ้านหนองเทา
- สระเก็บน้ำบ้านทุ่งพะยอม
- สระเก็บน้ำบ้านควนเนียง

๕) อ่างเก็บน้ำ จำนวน ๑ แห่ง

- อ่างเก็บน้ำคลองแห่ง หมู่ที่ ๕

๒. แหล่งน้ำธรรมชาติ แม่น้ำ ห้วย คลอง จำนวน ๗ แห่ง

- คลองกระบี่น้อย
- คลองแพรกศรีฐาน
- คลองแห่ง
- คลองปกาสัย
- คลองช่องลม
- คลองทับหัวกา
- คลองบางเตย

## ๘.๒ ป่าไม้

สภาพป่าไม้ส่วนใหญ่เป็นป่าดิบชื้นและป่าเบญจพรรณ พันธุ์ไม้ที่สำคัญของตำบลกระปี่น้อย ได้แก่ ตะเคียนทอง กันเกรา หลุมพอ ยางนา เคี่ยม พะยอม ฯลฯ ตำบลกระปี่น้อยมีภูเขาน้อยใหญ่จำนวนมาก มีลักษณะสลับซับซ้อนทอดยาวกั้นกลางระหว่างตำบลกระปี่น้อยกับตำบลทับปริก ส่วนมากจะเป็นเขาหินปูน โพร่งถ้ำ หินงอกหินย้อยสวยงาม ยอดเขาพนมเบญจาเป็นจุดเด่นของตำบลทอดผ่านตำบลกระปี่น้อยถึงอำเภอเขาพนม เป็นแหล่งกำเนิดต้นน้ำลำธารของตำบลกระปี่น้อย ได้แก่ คลองกระปี่น้อย คลองปกาสัย

## ๘.๓ ภูเขา

ในเขตตำบลกระปี่น้อยมีสภาพภูเขาเป็นหินปูนส่วนใหญ่ ทอดแนวยาวกั้นกลางระหว่างตำบลทับปริกกับตำบลกระปี่น้อย คือเทือกเขาพนมเบญจา และภูเขาน้อยใหญ่อีกหลายลูกเรียงรายกันอยู่ทางทิศตะวันตก

## ๘.๔ ทรัพยากรธรรมชาติที่สำคัญขององค์กรปกครองส่วนท้องถิ่น

ทรัพยากรธรรมชาติที่สำคัญขององค์กรปกครองส่วนท้องถิ่น เช่น ดิน น้ำ ป่าไม้ในเขตตำบลกระปี่น้อย มีแนวโน้มที่จะเสื่อมโทรมลงทุกๆ ปีเพราะขาดการบำรุงรักษาและการอนุรักษ์จึงก่อให้เกิดความเสื่อมโทรม โดยเฉพาะความเสื่อมโทรมจากการชะล้างพังทลายของดินในส่วนของพื้นที่ป่าของตำบลกระปี่น้อยลดลงเป็นอย่างมากเนื่องจากการพัฒนาเศรษฐกิจและสังคมทำให้เกิดการเปลี่ยนแปลงการใช้ประโยชน์ที่ดิน ป่าไม้อย่างรุนแรง ปัจจัยด้านการเพิ่มขึ้นของประชากรทำให้มีความต้องการที่ดินเพื่อทำกินและอยู่อาศัยเพิ่มขึ้นทำให้ส่งผลกระทบต่อระบบนิเวศและสิ่งแวดล้อมโดยรวม



## ส่วนที่ ๒ ยุทธศาสตร์องค์กรปกครองส่วนท้องถิ่น

### ๑. ความสัมพันธ์ระหว่างแผนพัฒนาระดับมหภาค

#### ๑.๑ ยุทธศาสตร์ชาติ ๒๐ ปี

##### วิสัยทัศน์ :

“ประเทศไทยมีความมั่นคง มั่งคั่ง ยั่งยืน เป็นประเทศพัฒนาแล้ว ด้วยการพัฒนาตามหลักปรัชญาของเศรษฐกิจพอเพียง” หรือเป็นคติพจน์ประจำชาติว่า “มั่นคง มั่งคั่ง ยั่งยืน”

การพัฒนาประเทศในช่วงระยะเวลาของยุทธศาสตร์ชาติ จะมุ่งเน้นการสร้างสมดุลระหว่าง การพัฒนาความมั่นคง เศรษฐกิจ สังคม และสิ่งแวดล้อม โดยการมีส่วนร่วมของทุกภาคส่วนในรูปแบบ “ประชารัฐ” โดยประกอบด้วย ๖ ยุทธศาสตร์ ได้แก่ ยุทธศาสตร์ชาติด้านความมั่นคง ยุทธศาสตร์ชาติด้านการสร้างความสามารถในการแข่งขัน ยุทธศาสตร์ชาติด้านการพัฒนาและเสริมสร้างศักยภาพทรัพยากรมนุษย์ ยุทธศาสตร์ชาติด้านการสร้างโอกาสและความเสมอภาคทางสังคม ยุทธศาสตร์ชาติด้านการสร้างการเติบโตบนคุณภาพชีวิตที่เป็นมิตรกับสิ่งแวดล้อม และยุทธศาสตร์ชาติด้านการปรับสมดุลและพัฒนาระบบการบริหารจัดการภาครัฐ โดยแต่ละยุทธศาสตร์มีกรอบแนวทางที่สำคัญ ดังนี้

##### ๑. ยุทธศาสตร์ด้านความมั่นคง

(๑) เสริมสร้างความมั่นคงของสถาบันหลักและการปกครองระบอบประชาธิปไตยอันมีพระมหากษัตริย์ทรงเป็นประมุข

(๒) ปฏิรูปกลไกการบริหารประเทศและพัฒนาความมั่นคงทางการเมือง ขจัดคอร์รัปชัน สร้างความเชื่อมั่นในกระบวนการยุติธรรม

(๓) การรักษาความมั่นคงภายในและความสงบเรียบร้อยภายใน ตลอดจนการบริหารจัดการความมั่นคงชายแดนและชายฝั่งทะเล

(๔) การพัฒนาระบบ กลไก มาตรการและความร่วมมือระหว่างประเทศทุกระดับ และรักษาคุณภาพความสัมพันธ์กับประเทศมหาอำนาจ เพื่อป้องกันและแก้ไขปัญหาความมั่นคงรูปแบบใหม่

(๕) การพัฒนาเสริมสร้างศักยภาพการฉนีกกำลังป้องกันประเทศ การรักษาความสงบเรียบร้อยภายในประเทศ สร้างความร่วมมือกับประเทศเพื่อนบ้านและมิตรประเทศ

(๖) การพัฒนาระบบการเตรียมพร้อมแห่งชาติและระบบบริหารจัดการภัยพิบัติ รักษาความมั่นคงของฐานทรัพยากรธรรมชาติสิ่งแวดล้อม

(๗) การปรับกระบวนการทำงานของกลไกที่เกี่ยวข้องจากแนวตั้งสู่แนวระนาบมากขึ้น

##### ๒. ยุทธศาสตร์ด้านการสร้างความสามารถในการแข่งขัน

(๑) การพัฒนาสมรรถนะทางเศรษฐกิจ ส่งเสริมการค้า การลงทุน พัฒนาสู่ชาติการค้า

(๒) การพัฒนาภาคการผลิตและบริการ เสริมสร้างฐานการผลิตเข้มแข็งยั่งยืน และส่งเสริมเกษตรกรรายย่อยสู่เกษตรยั่งยืนเป็นมิตรกับสิ่งแวดล้อม

(๓) การพัฒนาผู้ประกอบการและเศรษฐกิจชุมชน พัฒนาทักษะ ผู้ประกอบการยกระดับผลิตภาพแรงงานและพัฒนา SMEs สู่อุตสาหกรรม



(๔) การพัฒนาพื้นที่เศรษฐกิจพิเศษและเมือง พัฒนาเขตเศรษฐกิจพิเศษชายแดน และพัฒนาระบบเมืองศูนย์กลางความเจริญ

(๕) การลงทุนพัฒนาโครงสร้างพื้นฐาน ด้านการขนส่ง ความมั่นคงและพลังงาน ระบบเทคโนโลยีสารสนเทศ และการวิจัย และพัฒนา

(๖) การเชื่อมโยงกับภูมิภาคและเศรษฐกิจโลก สร้างความเป็นหุ้นส่วนการพัฒนา กับนานาชาติ ส่งเสริมให้ไทยเป็นฐานของการประกอบ ธุรกิจ ฯลฯ

### ๓. ยุทธศาสตร์ด้านการพัฒนาและเสริมสร้างศักยภาพทรัพยากรมนุษย์

(๑) พัฒนาศักยภาพคนตลอดช่วงชีวิต

(๒) การยกระดับการศึกษาและการเรียนรู้ให้มีคุณภาพเท่าเทียมและทั่วถึง

(๓) ปลูกฝังระเบียบวินัย คุณธรรม จริยธรรม ค่านิยมที่พึงประสงค์

(๔) การสร้างเสริมให้คนมีสุขภาพที่ดี

(๕) การสร้างความอยู่ดีมีสุขของครอบครัวไทย

### ๔. ยุทธศาสตร์ด้านการสร้างโอกาสความเสมอภาคและเท่าเทียมกันทางสังคม

(๑) สร้างความมั่นคงและการลดความเหลื่อมล้ำทางเศรษฐกิจและสังคม

(๒) พัฒนาระบบบริการและระบบบริหารจัดการสุขภาพ

(๓) มีสภาพแวดล้อมและนวัตกรรมที่เอื้อต่อการดำรงชีวิตในสังคมสูงวัย

(๔) สร้างความเข้มแข็งของสถาบันทางสังคม ทูตทางวัฒนธรรมและความเข้มแข็งของ

ชุมชน

(๕) พัฒนาการสื่อสารมวลชนให้เป็นกลไกในการสนับสนุนการพัฒนา

### ๕. ยุทธศาสตร์ด้านการสร้างการเติบโตบนคุณภาพชีวิตที่เป็นมิตรกับสิ่งแวดล้อม

(๑) จัดระบบอนุรักษ์ ฟื้นฟูและป้องกันการทำลายทรัพยากรธรรมชาติ

(๒) วางระบบบริหารจัดการน้ำให้มีประสิทธิภาพทั้ง ๒๕ ลุ่มน้ำ เน้นการปรับระบบการบริหารจัดการอุทกภัยอย่างบูรณาการ

(๓) การพัฒนาและใช้พลังงานที่เป็นมิตรกับสิ่งแวดล้อม

(๔) การพัฒนาเมืองอุตสาหกรรมเชิงนิเวศและเมืองที่เป็นมิตรกับสิ่งแวดล้อม

(๕) การร่วมลดปัญหาโลกร้อนและปรับตัวให้พร้อมกับการเปลี่ยนแปลงสภาพภูมิอากาศ

(๖) การใช้เครื่องมือทางเศรษฐศาสตร์และนโยบายการคลังเพื่อสิ่งแวดล้อม

### ๖. ยุทธศาสตร์ด้านการปรับสมดุลและพัฒนาระบบการบริหารจัดการภาครัฐ

(๑) การปรับปรุงโครงสร้าง บทบาท ภารกิจของหน่วยงาน ภาครัฐ ให้มีขนาดที่เหมาะสม

(๒) การวางระบบบริหารราชการแบบบูรณาการ

(๓) การพัฒนาระบบบริหารจัดการกำลังคนและพัฒนาบุคลากรภาครัฐ

(๔) การต่อต้านการทุจริตและประพฤติมิชอบ

(๕) การปรับปรุงกฎหมายและระเบียบต่าง ๆ

(๖) ให้ทันสมัย เป็นธรรมและเป็นสากล

(๗) พัฒนาระบบการให้บริการประชาชนของหน่วยงานภาครัฐ

(๘) ปรับปรุงการบริหารจัดการรายได้และรายจ่ายของภาครัฐ

## ๑.๒ แผนพัฒนาเศรษฐกิจและสังคมแห่งชาติ ฉบับที่ ๑๒

แผนพัฒนาเศรษฐกิจและสังคมแห่งชาติ ฉบับที่ ๑๒ พ.ศ. ๒๕๖๐ - ๒๕๖๔ ได้น้อมนำหลัก “ปรัชญาเศรษฐกิจพอเพียง” มาเป็นปรัชญานำทางในการพัฒนาประเทศอย่างต่อเนื่อง โดยจัดทำบนพื้นฐานของกรอบยุทธศาสตร์ชาติ ๒๐ ปี (พ.ศ.๒๕๖๐-๒๕๗๙) ซึ่งเป็นแผนหลักของการพัฒนาประเทศ และเป้าหมายการพัฒนาที่ยั่งยืน (Sustainable Development Goals : SDGs) รวมทั้งการปรับโครงสร้างประเทศไทยไปสู่ประเทศไทย ๔.๐ ตลอดจนประเด็นการปฏิรูปประเทศ นอกจากนั้นได้ให้ความสำคัญกับการมีส่วนร่วมของภาคีการพัฒนาทุกภาคส่วน เพื่อร่วมกันกำหนดวิสัยทัศน์และทิศทางการพัฒนาประเทศ รวมทั้งร่วมจัดทำรายละเอียดยุทธศาสตร์ของแผน ฯ เพื่อมุ่งสู่ “ความมั่นคง มั่งคั่ง และยั่งยืน”

### วัตถุประสงค์

๑. เพื่อวางรากฐานให้คนไทยเป็นคนที่สมบูรณ์ มีคุณธรรมจริยธรรม มีระเบียบวินัย ค่านิยมที่ดี มีจิตสาธารณะ และมีความสุข โดยมีสุขภาพและสุขภาพที่ดี ครอบครัวอบอุ่นตลอดจน เป็นคนเก่งที่มีทักษะความรู้ความสามารถและพัฒนาตนเองได้ต่อเนื่องตลอดชีวิต
๒. เพื่อให้คนไทยมีความมั่นคงทางเศรษฐกิจและสังคม ได้รับความเป็นธรรมในการเข้าถึง ทรัพยากรและบริการทางสังคมที่มีคุณภาพ ผู้ด้อยโอกาสได้รับการพัฒนาศักยภาพ รวมทั้งชุมชนมีความเข้มแข็งพึ่งพาตนเองได้
๓. เพื่อให้เศรษฐกิจเข้มแข็ง แข่งขันได้ มีเสถียรภาพ และมีความยั่งยืน สร้างความเข้มแข็งของฐานการผลิตและบริการเดิมและขยายฐานใหม่โดยการใช้นวัตกรรมที่เข้มข้นมากขึ้น สร้างความเข้มแข็งของเศรษฐกิจฐานรากและสร้างความมั่นคงทางพลังงาน อาหาร และน้ำ
๔. เพื่อรักษาและฟื้นฟูทรัพยากรธรรมชาติและคุณภาพสิ่งแวดล้อมให้สามารถสนับสนุนการเติบโตที่เป็นมิตรกับสิ่งแวดล้อมและการมีคุณภาพชีวิตที่ดีของประชาชน
๕. เพื่อให้การบริหารราชการแผ่นดินมีประสิทธิภาพ โปร่งใส ทันทสมัย และมีการทำงานเชิงบูรณาการของภาคีการพัฒนา
๖. เพื่อให้มีการกระจายความเจริญไปสู่ภูมิภาคโดยการพัฒนาภาคและเมืองเพื่อรองรับการพัฒนาระดับฐานการผลิตและบริการเดิมและขยายฐานการผลิตและบริการใหม่
๗. เพื่อผลักดันให้ประเทศไทยมีความเชื่อมโยง (Connectivity) กับประเทศต่างๆ ทั้งในระดับ อนุภูมิภาค ภูมิภาค และนานาชาติได้อย่างสมบูรณ์และมีประสิทธิภาพ รวมทั้งให้ประเทศไทยมีบทบาทนำและสร้างสรรค์ในด้านการค้า การบริการ และการลงทุนภายใต้กรอบความร่วมมือต่างๆ ทั้งในระดับอนุภูมิภาค ภูมิภาค และโลก

### เป้าหมาย

๑. คนไทยมีคุณลักษณะเป็นคนไทยที่สมบูรณ์
๒. ความเหลื่อมล้ำทางด้านรายได้และความยากจนลดลง
๓. ระบบเศรษฐกิจมีความเข้มแข็งและแข่งขันได้
๔. ทูทางธรรมชาติและคุณภาพสิ่งแวดล้อมสามารถสนับสนุนการเติบโตที่เป็นมิตรกับสิ่งแวดล้อม มีความมั่นคงทางอาหาร พลังงาน และน้ำ
๕. มีความมั่นคงในเอกราชและอธิปไตย สังคมปลอดภัย สามัคคี สร้างภาพลักษณ์ดี และเพิ่มความเชื่อมั่นของนานาชาติต่อประเทศไทย
๖. มีระบบบริหารจัดการภาครัฐที่มีประสิทธิภาพ ทันทสมัย โปร่งใส ตรวจสอบได้ กระจายอำนาจและมีส่วนร่วมจากประชาชน

## ยุทธศาสตร์การพัฒนาประเทศ

แผนพัฒนาเศรษฐกิจและสังคมแห่งชาติ ฉบับที่ ๑๒ ได้กำหนดยุทธศาสตร์การพัฒนาประเทศไว้ทั้งหมด ๑๐ ยุทธศาสตร์ โดยมียุทธศาสตร์ตามกรอบยุทธศาสตร์ชาติ ๒๐ ปี และอีก ๔ ยุทธศาสตร์ที่เป็นปัจจัยสนับสนุน ดังนี้

๑. ยุทธศาสตร์การเสริมสร้างและพัฒนาศักยภาพทุนมนุษย์
๒. ยุทธศาสตร์การสร้างความเป็นธรรมและลดความเหลื่อมล้ำในสังคม
๓. ยุทธศาสตร์การสร้างความเข้มแข็งทางเศรษฐกิจและแข่งขันได้อย่างยั่งยืน
๔. ยุทธศาสตร์การเติบโตที่เป็นมิตรกับสิ่งแวดล้อมเพื่อการพัฒนาที่ยั่งยืน
๕. ยุทธศาสตร์การเสริมสร้างความมั่นคงแห่งชาติเพื่อการพัฒนาประเทศสู่ความมั่งคั่งและยั่งยืน
๖. ยุทธศาสตร์การบริหารจัดการในภาครัฐ การป้องกันการทุจริตประพฤติมิชอบและธรรมาภิบาลในสังคมไทย
๗. ยุทธศาสตร์การพัฒนาโครงสร้างพื้นฐานและระบบโลจิสติกส์
๘. ยุทธศาสตร์การพัฒนาวิทยาศาสตร์ เทคโนโลยี วิจัย และนวัตกรรม
๙. ยุทธศาสตร์การพัฒนาภาค เมือง และพื้นที่เศรษฐกิจ
๑๐. ยุทธศาสตร์ความร่วมมือระหว่างประเทศเพื่อการพัฒนา

### ๑.๓ แผนพัฒนาภาค/ แผนพัฒนากลุ่มจังหวัด/ แผนพัฒนาจังหวัด

#### ๑.๓.๑ แผนพัฒนาภาคใต้

เป้าหมายเชิงยุทธศาสตร์ :

“ภาคใต้เป็นเมืองท่องเที่ยวพักผ่อนตากอากาศระดับโลก เป็นศูนย์กลางผลิตภัณฑ์ยางพาราและปาล์มน้ำมันของประเทศ และเมืองเศรษฐกิจเชื่อมโยงการค้าการลงทุนกับภูมิภาคอื่นของโลก”

วัตถุประสงค์

๑. เพื่อพัฒนาการท่องเที่ยวของภาคให้เป็นแหล่งท่องเที่ยวคุณภาพชั้นนำของโลก
๒. เพื่อพัฒนาอุตสาหกรรมการแปรรูปยางพาราและปาล์มน้ำมันแห่งใหม่ของภาคและเป็นมิตรกับสิ่งแวดล้อม
๓. เพื่อพัฒนาสินค้าเกษตรและอุตสาหกรรมเกษตรตลอดห่วงโซ่คุณค่าและเป็นมิตรกับสิ่งแวดล้อม
๔. เพื่อพัฒนาโครงสร้างพื้นฐานสนับสนุนการท่องเที่ยว การพัฒนาเขตอุตสาหกรรมและการเชื่อมโยงการค้าโลก
๕. เพื่อพัฒนาพื้นที่เศรษฐกิจใหม่ที่ก่อให้เกิดการกระจายกิจกรรมทางเศรษฐกิจและสร้างโอกาสในการสร้างรายได้ให้แก่ชุมชน

## ยุทธศาสตร์การพัฒนา

### ยุทธศาสตร์ที่ ๑ พัฒนาการท่องเที่ยวของภาคให้เป็นแหล่งท่องเที่ยวคุณภาพชั้นนำ แนวทางการพัฒนา

๑) ยกกระดับมาตรฐานบริการ และส่งเสริมธุรกิจต่อเนื่องในแหล่งท่องเที่ยว ที่มีชื่อเสียงของภาค เช่น ภูเก็ต สมุย พะงัน และหลีเป๊ะ เป็นต้น เพื่อเป็นจุดหมายปลายทางของการท่องเที่ยว โดยคำนึงถึงความสามารถในการรองรับของพื้นที่ (Carrying Capacity) อย่างยั่งยืน ด้วยการพัฒนาระบบบริการพื้นฐานและสิ่งอำนวยความสะดวก (ระบบขนส่งและระบบสื่อสาร) ที่ทันสมัย

๒) พัฒนาและสนับสนุนรูปแบบการท่องเที่ยวเรือสำราญ และการท่องเที่ยวเชิงอาหาร เพื่อการท่องเที่ยวของภาคไปสู่แหล่งท่องเที่ยวชั้นนำระดับโลก โดยการปรับปรุงท่าเรือ ปรับปรุงพิธีตรวจคนเข้าเมืองของผู้โดยสารเรือสำราญ การบริหารจัดการท่าเรือให้มีมาตรฐานและมีความปลอดภัย เพื่อเตรียมความพร้อมรองรับเหตุฉุกเฉิน และการพัฒนาบุคลากรรองรับธุรกิจเรือสำราญ สนับสนุนอุตสาหกรรมบริการต่อเนื่องและธุรกิจที่เกี่ยวข้องเนื่องกับการท่องเที่ยวเรือสำราญและการท่องเที่ยวเชิงอาหาร พัฒนาเส้นทางท่องเที่ยวพัฒนาเส้นทางท่องเที่ยวให้เชื่อมโยงกับแหล่งท่องเที่ยวอื่นที่มีศักยภาพ

๓) พัฒนาเมืองท่องเที่ยวหลัก (ภูเก็ต) ให้เป็นเมืองอัจฉริยะ (Smart City) และมีระบบขนส่งมวลชน (Monorail) เพื่ออำนวยความสะดวกในการให้บริการนักท่องเที่ยว โดยเร่งรัดพัฒนาระบบขนส่งมวลชน (Monorail) ในจังหวัดภูเก็ต พัฒนาระบบเทคโนโลยีต่างๆ ให้ทันสมัย การรักษาสภาพแวดล้อมและการใช้พลังงานทดแทน การพัฒนาระบบข้อมูลการแจ้งเตือนแบบ real time

๔) พัฒนาแหล่งท่องเที่ยวบนบกบริเวณตอนในของภาคเชื่อมโยงกับแหล่งท่องเที่ยวทางทะเลที่มีชื่อเสียง อาทิ เชื้อนรัชชประภา จังหวัดสุราษฎร์ธานี และอุทยานแห่งชาติเขาหลวง จังหวัดนครศรีธรรมราช และแหล่งท่องเที่ยวชายหาดให้เป็นแหล่งท่องเที่ยวแห่งใหม่และมีการเชื่อมโยงโครงข่ายท่องเที่ยวบริเวณชายฝั่งทะเลอ่าวไทยกับชายฝั่งทะเลอันดามัน รวมทั้งเชื่อมโยงสู่เขตการพัฒนาการท่องเที่ยว ฝั่งทะเลตะวันตก (The Royal Coast หรือ Thailand Riviera)

๕) พัฒนากิจกรรมและบริการท่องเที่ยวรูปแบบใหม่ให้มีความหลากหลายเพื่อสร้างมูลค่าเพิ่มให้กับการท่องเที่ยวที่สำคัญของภาค อาทิ ท่องเที่ยวเชิงสุขภาพ และสปา พร้อมทั้งส่งเสริมความคิดสร้างสรรค์ เพื่อพัฒนาต่อยอดผลิตภัณฑ์และบริการท่องเที่ยว โดยการพัฒนา ปรับปรุง บูรณะแหล่งท่องเที่ยว ให้มีเรื่องราวที่เป็นเอกลักษณ์ของแต่ละพื้นที่ และระบบสาธารณูปโภคที่มีมาตรฐานเหมาะสมตามชนิดของแหล่งท่องเที่ยว

๖) ส่งเสริมการท่องเที่ยวชุมชนให้มีความเข้มแข็งและสอดคล้องกับศักยภาพของพื้นที่ โดยการพัฒนาแหล่งท่องเที่ยวชุมชนที่มีศักยภาพให้มีมาตรฐาน สนับสนุนด้านวิชาการ สร้างนวัตกรรมและสนับสนุนการพัฒนาและเสริมสร้างศักยภาพคน เพื่อให้องค์กรเครือข่ายชุมชนมีความเข้มแข็งและสามารถพึ่งพาตนเอง

### ยุทธศาสตร์ที่ ๒ พัฒนาอุตสาหกรรมการแปรรูปยางพาราและปาล์มน้ำมันแห่งใหม่ของประเทศ

#### แนวทางการพัฒนา

๑) พัฒนาเขตอุตสาหกรรมแปรรูปยางพาราขนาดใหญ่-สะเดา ที่ครบวงจรและเป็นมิตรกับสิ่งแวดล้อม โดยเชื่อมโยงกับการพัฒนาเขตเศรษฐกิจพิเศษชายแดนและนิคมอุตสาหกรรมยาง (Rubber City) โดยการส่งเสริมการลงทุนอุตสาหกรรมยางพารา การขยายผลงานวิจัยด้านเทคโนโลยีและนวัตกรรมสู่การผลิตผลิตภัณฑ์ยางพาราปลายน้ำที่มีมูลค่าสูง



๒) พัฒนาเขตอุตสาหกรรมไบโอเคมีคอลแบบครบวงจรในจังหวัดกระบี่ สุราษฎร์ธานี และชุมพร เพื่อให้เป็นอุตสาหกรรมใหม่ของภาค และสร้างมูลค่าเพิ่มให้กับน้ำมันปาล์มรวมทั้งส่งเสริมการผลิตและจัดจำหน่ายผลิตภัณฑ์จากอุตสาหกรรมไบโอเคมีคอลในตลาดต่างประเทศ

๓) พัฒนาและสนับสนุนการใช้เทคโนโลยีชีวภาพและนวัตกรรมในการผลิต ภาคเกษตร เพื่อเพิ่มประสิทธิภาพการผลิต และพัฒนาคุณภาพผลผลิตให้กับยางพาราและปาล์มน้ำมัน รองรับการพัฒนาอุตสาหกรรมแปรรูปการเกษตรในอนาคต

**ยุทธศาสตร์ที่ ๓ พัฒนาการผลิตสินค้าเกษตรหลักของภาคและสร้างความเข้มแข็งสถาบันเกษตรกร**

#### แนวทางการพัฒนา

๑. ยกระดับการผลิตสินค้าเกษตรที่เป็นอัตลักษณ์ที่เหมาะสมกับศักยภาพพื้นที่ของภาค เช่น ข้าว (ข้าวสังหยด ข้าวหอมกระดังงา ข้าวเล็บนก) ไม้ผล (กล้วยหอมทอง มะพร้าว ทุเรียน มังคุด ส้มโอ) กาแฟ (กาแฟโรบัสตา) พืชสมุนไพร และปศุสัตว์ (โคขุนศรีวิชัย) เพื่อให้เป็นสินค้ามูลค่าสูง มีคุณภาพ ปลอดภัย และได้มาตรฐานส่งออก

๒. ยกระดับอุตสาหกรรมการเพาะเลี้ยงกุ้งและสัตว์น้ำชายฝั่งและการทำอุตสาหกรรมประมงทะเลที่ได้มาตรฐานสากล โดยส่งเสริมให้มีการเพาะเลี้ยงที่เป็นมิตรกับสิ่งแวดล้อม การพัฒนากระบวนการผลิตที่มีประสิทธิภาพและมีการบริหารจัดการที่ได้มาตรฐานสุขอนามัยและเป็นไปตามกฎกติกาสากล

๓. ส่งเสริมการทำเกษตรแบบผสมผสาน เพื่อสร้างความสามารถในการพึ่งพาตนเองและความมั่นคงทางด้านรายได้ให้กับเกษตรกรรายย่อย สามารถใช้ทรัพยากรและปัจจัยการผลิตอย่างคุ้มค่า

๔. ส่งเสริมให้มีการใช้เทคโนโลยีและนวัตกรรมในการผลิตและบริหารจัดการฟาร์มอย่างเป็นระบบ โดยเฉพาะในกลุ่มเกษตรกรรุ่นใหม่เพื่อพัฒนาไปสู่การเป็นเกษตรกรมืออาชีพ/เกษตรกรอัจฉริยะ (Smart Farmer) โดยสนับสนุนการรวมกลุ่มเกษตรกร การสร้างและพัฒนาความเข้มแข็งขององค์กร/สถาบันเกษตรกร และพัฒนาเครือข่ายวิสาหกิจชุมชนหรือสหกรณ์การเกษตร เพื่อร่วมกันจัดหาปัจจัยการผลิต เครื่องมือและอุปกรณ์การเกษตรสมัยใหม่

๕. สร้างความเข้มแข็งให้กับกลุ่มเกษตรกรและชุมชน โดยสนับสนุนการเข้าถึงข้อมูลข่าวสารและช่องทางการตลาดทั้งในและต่างประเทศ สร้างโอกาสในการเรียนรู้ระบบและตามอัธยาศัย ด้านวิทยาศาสตร์ เทคโนโลยี ส่งเสริมให้ชุมชนได้มีโอกาสเรียนรู้ด้านอาชีวศึกษาที่ได้มาตรฐานและสอดคล้องกับความต้องการแรงงานในภาค

**ยุทธศาสตร์ที่ ๔ พัฒนาโครงสร้างพื้นฐานสนับสนุนการท่องเที่ยว การพัฒนาเขตอุตสาหกรรมและการเชื่อมโยงการค้าโลก**

#### แนวทางการพัฒนา

๑. พัฒนาโครงข่ายคมนาคมขนส่งเชื่อมโยงการพัฒนาแหล่งท่องเที่ยวชั้นนำ แห่งใหม่กับแหล่งท่องเที่ยวที่มีชื่อเสียง โดยพัฒนาถนนเลียบชายฝั่งทะเลอ่าวไทยสายชุมพร-สุราษฎร์ธานี-นครศรีธรรมราช-สงขลา เชื่อมโยงกับสาย The Royal Coast ของภาคกลาง พัฒนาเส้นทางรถไฟเพื่อสนับสนุน การท่องเที่ยวเชื่อมโยงฝั่งอันดามันและอ่าวไทย

๒. พัฒนาและสนับสนุนท่าเรือสำราญในจังหวัดภูเก็ต ให้เป็นท่าเรือหลัก (Homeport) ของโลก รวมทั้งพัฒนาท่าเรือแวะพัก (Port of Call) และท่าเรือมารีนาให้มีสิ่งอำนวยความสะดวกที่มีมาตรฐานความสะอาดและความปลอดภัยในแหล่งท่องเที่ยวทางทะเลที่มีศักยภาพของภาค (กระบี่ พังงา และเกาะสมุย) รวมทั้งการบำรุงรักษาร่องน้ำ

๓) พัฒนาระบบโครงสร้างพื้นฐานสนับสนุนการพัฒนาเขตอุตสาหกรรมแปรรูปยางพาราขนาดใหญ่-สะเดา โดยเร่งรัดการพัฒนาโครงข่ายรถไฟ ตลอดจนพัฒนาท่าเรือสงขลาแห่งที่ ๒ เพื่อรองรับการขนส่งสินค้าเชื่อมโยงกับท่าเรือชายฝั่งและท่าเรือหลักทั้งภายในและต่างประเทศ

๔) พัฒนาโครงสร้างพื้นฐานเชื่อมโยงภาคใต้กับเส้นทางการค้าโลก โดยการพัฒนาและปรับปรุงท่าเรือที่มีอยู่ในปัจจุบันทั้งฝั่งอันดามันและฝั่งอ่าวไทยให้สามารถใช้ประโยชน์ได้อย่างเต็มศักยภาพ

**ยุทธศาสตร์ที่ ๕ อนุรักษ์ ป่าไม้ และบริหารจัดการทรัพยากรธรรมชาติและสิ่งแวดล้อมอย่างเป็นระบบ เพื่อเป็นฐานการพัฒนาที่ยั่งยืน**

#### แนวทางการพัฒนา

๑) เพิ่มประสิทธิภาพการจัดการฐานทรัพยากรให้มีความอุดมสมบูรณ์ โดยเฉพาะทรัพยากรดิน น้ำ ป่าไม้ ประมง และชายฝั่ง เพื่อเป็นปัจจัยการผลิตที่มีประสิทธิภาพ โดยการอนุรักษ์และฟื้นฟู ทรัพยากรโดยอาศัยความร่วมมือของชุมชน

๒) วางระบบป้องกันและแก้ไขปัญหาการบริหารจัดการน้ำอย่างเป็นระบบ โดยนำเทคโนโลยีมาใช้ในการจัดทาระบบการจัดการน้ำเชิงลุ่มน้ำที่ทันสมัย จัดทำข้อมูลสารสนเทศด้านน้ำ เพื่อแก้ไขปัญหาภัยแล้งและอุทกภัยในพื้นที่ที่เกิดน้ำท่วมซ้ำซาก

๓) ส่งเสริมการใช้พลังงานทดแทนและเพิ่มประสิทธิภาพการใช้พลังงานเพื่อสร้างความมั่นคงด้านพลังงาน โดยส่งเสริมการใช้พลังงานจากธรรมชาติ อาทิ ลม แสงแดด ชีวมวล (จากวัสดุเหลือใช้ทางการเกษตร) และส่งเสริมให้เอกชนเข้ามาร่วมลงทุนในสาขาพลังงาน โดยใช้รูปแบบการร่วมลงทุนระหว่างภาครัฐและเอกชน (Public Private Partnership: PPP)

๔) บริหารจัดการและแก้ไขปัญหาสิ่งแวดล้อมอย่างเป็นระบบ โดยการลงทุน ในโครงสร้างพื้นฐานด้านการจัดการมลพิษ

**ยุทธศาสตร์ที่ ๖ พัฒนาพื้นที่ระเบียงเศรษฐกิจภาคใต้อย่างยั่งยืน**

#### แนวทางการพัฒนา

๑) พัฒนาประตูการค้าฝั่งตะวันตก (Western Gateway) โดยการเพิ่มประสิทธิภาพโครงสร้างพื้นฐานการขนส่งและระบบโลจิสติกส์ที่มีในปัจจุบันและพัฒนาเพิ่มเติมเพื่อเชื่อมโยงฝั่งอ่าวไทย-ฝั่งอันดามัน-ประเทศแถบเอเชียใต้ ให้สามารถเดินทางและขนส่งสินค้าผ่านเส้นทางประตูเศรษฐกิจ ด้านตะวันตกของประเทศไทยได้อย่างต่อเนื่อง

๒) พัฒนาประตูสู่การท่องเที่ยวอ่าวไทยและอันดามัน (Royal Coast & Andaman Route) โดยพัฒนาการท่องเที่ยวเชื่อมโยงฝั่งอ่าวไทยและอันดามันตามแนวประจวบคีรีขันธ์-ชุมพร-ระนอง-เมียนมา ควบคู่กับการพัฒนาเส้นทางท่องเที่ยวและสนับสนุนกิจกรรมกระตุ้นการท่องเที่ยวเชื่อมโยง ทั้งสองฝั่งทะเล

๓) พัฒนาอุตสาหกรรมฐานชีวภาพและการแปรรูปการเกษตรมูลค่าสูง (Bio-Based & Processed Agricultural Products) โดยสนับสนุนการนำเทคโนโลยีสมัยใหม่มาใช้ในการผลิต ส่งเสริมการวิจัยและพัฒนาเพื่อสร้างมูลค่าเพิ่มให้กับสินค้าทางการเกษตร

๔) การอนุรักษ์ทรัพยากรธรรมชาติ การส่งเสริมวัฒนธรรม และการพัฒนาเมืองน่าอยู่ (Green Culture & Livable Cities) ในพื้นที่จังหวัดชุมพร ระนอง สุราษฎร์ธานี และนครศรีธรรมราช โดยเน้นกรอบการเป็นเมืองที่มีความน่าอยู่สำหรับคนทุกกลุ่ม และยังคงรักษาอัตลักษณ์ของพื้นที่ รวมทั้งอนุรักษ์และฟื้นฟูทรัพยากรธรรมชาติทางทะเล ป่าไม้ และป่าชายเลน เพื่อให้เกิดการพัฒนาที่ยั่งยืน

### ๑.๓.๒ แผนพัฒนากลุ่มจังหวัดภาคใต้ฝั่งอันดามัน พ.ศ. ๒๕๖๒ - ๒๕๖๕

กลุ่มจังหวัดภาคใต้ฝั่งอันดามัน มีฐานทรัพยากรการท่องเที่ยวที่หลากหลาย และมีศักยภาพสูง โดยเฉพาะทรัพยากรทางด้านการท่องเที่ยวทั้งทางทะเลและทางบกที่มีความโดดเด่น และชื่อเสียงระดับโลก จึงได้กำหนดทิศทางการพัฒนาศักยภาพให้เป็นศูนย์กลางการท่องเที่ยวทางทะเล และทางบกที่มีคุณภาพระดับโลก เพื่อเสริมสร้างความเข้มแข็งให้กับระบบเศรษฐกิจของประเทศและกลุ่มจังหวัดภาคใต้ฝั่งอันดามัน เพื่อก้าวเข้าสู่การเป็นศูนย์กลางการท่องเที่ยวระดับโลก โดยเน้นการพัฒนาศักยภาพบุคลากร และเสริมสร้างความเข้มแข็ง ของชุมชนในการให้บริการด้านการท่องเที่ยวทั้งในระดับสากล และระดับชุมชนให้มีมาตรฐานเพียงพอ และพัฒนาศักยภาพผู้ประกอบการท่องเที่ยวให้มีขีดความสามารถในการบริหารจัดการด้านการท่องเที่ยวตามหลักธรรมาภิบาลและเป็นมิตรกับสิ่งแวดล้อม และให้ความสำคัญกับการบริหารจัดการทรัพยากรธรรมชาติและสิ่งแวดล้อมให้อุดมสมบูรณ์อย่างยั่งยืน โดยกระบวนการมีส่วนร่วมของทุกภาคส่วนในพื้นที่และกลยุทธ์บริหารจัดการด้านการตลาดและประชาสัมพันธ์เพื่อรักษา มาตรฐานและคุณภาพของนักท่องเที่ยวและพัฒนาระบบและสร้างมูลค่าเพิ่มให้สินค้าภาคการเกษตร ประมง และปศุสัตว์ ที่มีศักยภาพในพื้นที่ โดยนำงานวิจัยและนวัตกรรมมาต่อยอดสู่การพัฒนาการแปรรูป เพื่อเพิ่มมูลค่าสินค้า พร้อมทั้งมุ่งเน้นการพัฒนาและเพิ่มคุณภาพบริการพื้นฐาน และสิ่งอำนวยความสะดวกให้เพียงพอและได้มาตรฐานด้านความปลอดภัย

#### วิสัยทัศน์ (Vision)

**“การท่องเที่ยวที่มีคุณภาพระดับโลก บนฐานความเข้มแข็งของภาคเกษตรและชุมชนอย่างยั่งยืน”**

#### พันธกิจ (Mission)

๑. มุ่งเน้นการบริหารจัดการด้านการท่องเที่ยวให้ได้มาตรฐานโดยยึดหลัก “สะอาด ปลอดภัย” มุ่งสู่อันดามันเมืองอัจฉริยะและน่าอยู่ (Andaman Smart and Livable City) และส่งเสริมด้านการตลาดประชาสัมพันธ์ พื้นที่การท่องเที่ยวให้กระจายไปสู่ชุมชนและท้องถิ่นอย่างทั่วถึง เพื่อยกระดับรายได้จากการท่องเที่ยว
๒. เสริมสร้างความเข้มแข็งภาคการเกษตรให้เติบโตอย่างเต็มศักยภาพ เพื่อสร้างรายได้ให้กับพื้นที่อย่างต่อเนื่องและยั่งยืน
๓. พัฒนาและเพิ่มศักยภาพทรัพยากรบุคคลทั้งภาคการท่องเที่ยวและเกษตร ให้ก้าวทันเทคโนโลยีและนำเทคโนโลยีมาใช้เพื่อยกระดับประสิทธิภาพ การทำงานให้สูงขึ้นนำไปสู่การขับเคลื่อนงาน ให้บรรลุตามวัตถุประสงค์
๔. บริหารจัดการทรัพยากรธรรมชาติสิ่งแวดล้อมเพื่อรักษาความสมดุลของระบบนิเวศ และรักษาความเป็นอัตลักษณ์ของอันดามัน

## เป้าประสงค์รวม (Objectives)

๑. มีศักยภาพและขีดความสามารถในการแข่งขันสูงทั้งด้านการท่องเที่ยวและภาคเกษตร เพื่อสร้างรายได้และขับเคลื่อนเศรษฐกิจ
๒. ชุมชนมีความเข้มแข็ง ประชาชนมีความมั่นคงในคุณภาพชีวิตที่ดี
๓. บุคลากรด้านการท่องเที่ยวและภาคเกษตรได้รับการพัฒนาให้มีศักยภาพเพิ่มขึ้น
๔. มีระบบการบริหารจัดการทรัพยากรธรรมชาติและสิ่งแวดล้อมที่ดีกิจกรรมที่เป็นมิตรต่อสิ่งแวดล้อม เพื่อคงความอุดมสมบูรณ์อย่างยั่งยืน
๕. มีการอนุรักษ์ประเพณีและวัฒนธรรมอันทรงคุณค่าให้คงความเป็นอัตลักษณ์แห่งอันดามัน
๖. มุ่งสู่ความเป็นอันดามันเมืองอัจฉริยะและน่าอยู่ (Andaman Smart and Livable City)

## ประเด็นการพัฒนา

๑. พัฒนาคุณภาพด้านการท่องเที่ยวให้มีมาตรฐานอย่างยั่งยืน
๒. พัฒนาระบบและสร้างมูลค่าเพิ่มให้สินค้าภาคการเกษตร ประมง และปศุสัตว์ ที่มีศักยภาพในพื้นที่เพื่อให้ชุมชนเกิดความเข้มแข็งอย่างยั่งยืน
๓. เสริมสร้างและพัฒนาศักยภาพต้นทุนมนุษย์เพื่อนำไปสู่การพัฒนาที่ยั่งยืน

## จุดเน้นทางยุทธศาสตร์ (Strategic Positioning)

๑. การท่องเที่ยวที่มีมาตรฐานและคุณภาพระดับโลก
๒. การเพิ่มมูลค่าภาคการผลิตเกษตร ประมง และปศุสัตว์ ให้มีมาตรฐานความปลอดภัยและเป็นมิตรต่อสิ่งแวดล้อม
๓. การบริหารจัดการที่ยั่งยืน โดยเน้นการพัฒนาทรัพยากรบุคคล ภูมิสังคม ประวัติศาสตร์ ประเพณีวัฒนธรรม และความต้องการของท้องถิ่น
๔. การนำองค์ความรู้และเทคโนโลยีมาใช้ในการทุกมิติของการพัฒนาเพื่อก้าวสู่ความเป็นอันดามันเมืองอัจฉริยะและน่าอยู่ (Andaman Smart and Livable City)

## แนวทางการพัฒนา :

ประเด็นยุทธศาสตร์ที่ ๑ : พัฒนาคุณภาพด้านการท่องเที่ยวให้มีมาตรฐานอย่างยั่งยืน

กลยุทธ์ ๑.๑ ส่งเสริมและพัฒนาศักยภาพพื้นที่ให้สามารถรองรับการขยายตัวด้านการท่องเที่ยวให้เพียงพอและเหมาะสม

๑. พัฒนาโครงสร้างพื้นฐานเชื่อมโยงการคมนาคม รวมทั้งโครงข่ายด้านการสื่อสารให้เพียงพอและได้มาตรฐาน
๒. พัฒนาแหล่งท่องเที่ยวและอุตสาหกรรมการท่องเที่ยวให้สอดคล้องกับภูมิสังคม อัตลักษณ์อันดามันให้คงความสวยงาม สะอาด และความต้องการของท้องถิ่น
๓. พัฒนาและส่งเสริมการประกอบการด้านอาหารพื้นเมือง อาหารโบราณ และ อาหารฮาลาล (อาหารมุสลิมเฟรนด์ลี่) เพื่อรองรับการท่องเที่ยว
๔. ส่งเสริมและอนุรักษ์ประเพณีวัฒนธรรม วิถีชีวิตและภูมิปัญญาท้องถิ่นอันดามัน เพื่อสร้างจุดขายทางการตลาดสู่การท่องเที่ยวนานาชาติ
๕. พัฒนาระบบสาธารณูปโภค ระบบสารสนเทศ และสิ่งอำนวยความสะดวกในพื้นที่ให้เพียงพอต่อความต้องการของประชาชนและนักท่องเที่ยว
๖. เชื่อมโยงและพัฒนาแหล่งท่องเที่ยวเมืองรองกับแหล่งท่องเที่ยวเมืองหลัก

๗. พัฒนาศักยภาพพื้นที่เพื่อรองรับการเจริญเติบโตของพื้นที่ การค้าการลงทุน และส่งเสริมการค้าชายแดนกับประเทศเพื่อนบ้าน

### **กลยุทธ์ ๑.๒ พัฒนาและยกระดับมาตรฐานความปลอดภัยและสุขอนามัยสิ่งแวดล้อมให้ได้มาตรฐานเพื่อสร้างความเชื่อมั่นแก่นักท่องเที่ยว**

๑. เพิ่มประสิทธิภาพระบบป้องกันและบรรเทาสาธารณภัย เพื่อสร้างความเชื่อมั่นและรองรับภัยพิบัติและสาธารณภัยด้วยเทคโนโลยีที่ทันสมัย

๒. สร้างความเชื่อมั่นในด้านความปลอดภัยในชีวิตทรัพย์สินแก่ประชาชนและนักท่องเที่ยว ทั้งชาวไทยและชาวต่างประเทศ

๓. พัฒนาระบบเฝ้าระวังสุขอนามัย การบริการด้านสาธารณสุขให้มีประสิทธิภาพ และเพียงพอรองรับต่อการขยายเมืองและทิศทางการพัฒนาแหล่งท่องเที่ยว

๔. พัฒนาและส่งเสริมผู้ประกอบการด้านอาหารพื้นเมือง อาหารโบราณ และอาหารฮาลาลให้ถูกต้องตามหลักสุขอนามัยและโภชนาการเพื่อรองรับการเป็นครัวของโลก

๕. พัฒนาระบบข้อมูลข่าวสารและสร้างเครือข่ายความร่วมมือจากทุกภาคส่วนในรูปแบบประชารัฐ และส่งเสริมการยกระดับพัฒนาชุมชนให้มีความเข้มแข็ง เพื่อรองรับภัยพิบัติและภัยต่อความมั่นคงในทุกรูปแบบ

๖. สร้างมาตรการควบคุมจำนวนนักท่องเที่ยวให้ได้มาตรฐานตามความสามารถในการรองรับ (Carrying Capacity)

### **กลยุทธ์ ๑.๓ บริหารจัดการทรัพยากรธรรมชาติและสิ่งแวดล้อมให้อุดมสมบูรณ์อย่างยั่งยืนโดยกระบวนการมีส่วนร่วมของทุกภาคส่วนในพื้นที่**

๑. พื้นฟูทรัพยากรธรรมชาติและสิ่งแวดล้อมให้คงความอุดมสมบูรณ์ เพื่อสร้างความสมดุลของระบบนิเวศ โดยเฉพาะพื้นที่เพาะพันธุ์ อนุบาล และขยายพันธุ์ สัตว์ทะเล

๒. เพิ่มประสิทธิภาพการบริหารจัดการขยะมูลฝอยและสิ่งปฏิกูล

๓. เพิ่มประสิทธิภาพการบริหารจัดการน้ำอย่างเป็นระบบ (น้ำสำหรับอุปโภคบริโภค น้ำทิ้ง น้ำเสีย และภัยธรรมชาติ)

๔. บริหารจัดการพลังงานให้มีประสิทธิภาพและเพียงพอต่อความต้องการ

๕. พัฒนาระบบผังเมืองและการใช้ประโยชน์ที่ดินให้สอดคล้องต่อความต้องการของท้องถิ่นและการพัฒนาที่สมดุลด้วยเทคโนโลยีที่ทันสมัย

### **กลยุทธ์ ๑.๔ บริหารจัดการข้อมูล การตลาดและประชาสัมพันธ์**

๑. เชื่อมโยงเครือข่ายทางการท่องเที่ยวการค้าและบริการกับกลุ่มประเทศเพื่อนบ้าน

๒. พัฒนาความสัมพันธ์กับต่างประเทศในรูปแบบบ้านพี่เมืองน้องหรือแลกเปลี่ยนด้านวัฒนธรรมและเป็นฐานเชื่อมโยงการท่องเที่ยว

๓. พัฒนาและยกระดับตลาดการท่องเที่ยวในทุกสาขาให้มีศักยภาพต่อการแข่งขันในระดับสากล

๔. ส่งเสริม พัฒนา ระบบประชาสัมพันธ์ภาครัฐและสร้างภาคีเครือข่ายเอกชน เพื่อสร้างกลไกการตลาด และเพิ่มช่องทางในการประชาสัมพันธ์ผลิตภัณฑ์ชุมชนไปสู่ตลาดการท่องเที่ยว

๕. ใช้เทคโนโลยีสารสนเทศยุคดิจิทัลสนับสนุนการท่องเที่ยว

๖. จัดตั้งศูนย์ข้อมูลระดับกลุ่มจังหวัดเพื่อความปลอดภัยและสุขภาพของนักท่องเที่ยวและประชาชน

## กลยุทธ์ ๑.๕ พัฒนาการท่องเที่ยวที่เป็นมิตรต่อสิ่งแวดล้อม (การท่องเที่ยวสีเขียว)

- ส่งเสริมการบริหารจัดการ สร้างความสมดุล การขยายตัวและการเติบโตของนักท่องเที่ยวและการรองรับของแหล่งท่องเที่ยว
- สร้างกระบวนการมีส่วนร่วมภาคประชาชน

**ประเด็นยุทธศาสตร์ที่ ๒ : พัฒนาระบบและสร้างมูลค่าเพิ่มให้สินค้าภาคเกษตร ประมง และปศุสัตว์ที่มีศักยภาพในพื้นที่ เพื่อให้ชุมชนเกิดความเข้มแข็งอย่างยั่งยืน**

**กลยุทธ์ ๒.๑ พัฒนาประสิทธิภาพทางการเกษตร (พืช ประมง และปศุสัตว์) เพื่อเพิ่มผลผลิตและลดต้นทุนการผลิต และสร้างฐานรายได้ให้กับเกษตรกร**

- พัฒนาและเพิ่มผลผลิตทางการเกษตร ประมง และปศุสัตว์ และลดต้นทุนจากปัจจัยการผลิตต่าง ๆ ด้วย Smart Farming
- ส่งเสริมการนำผลการศึกษาวิจัยเพื่อพัฒนาและคัดเลือกสายพันธุ์ที่เหมาะสมกับพื้นที่ และพัฒนาระบบการเพาะปลูกหรือเก็บเกี่ยวอย่างถูกต้องเหมาะสม เพื่อให้ได้ผลผลิตที่มีคุณภาพมากยิ่งขึ้น
- น้อมนำปรัชญาเศรษฐกิจพอเพียงและทฤษฎีใหม่ไปประยุกต์ใช้ในภาคการเกษตร เพื่อสร้างความเข้มแข็งของสถาบันเกษตรกร และสร้างความ มั่นคงในอาชีพและรายได้ให้แก่เกษตรกร

**กลยุทธ์ ๒.๒ พัฒนาอุตสาหกรรมเกษตรแปรรูปไปสู่ผลิตภัณฑ์ที่มีมูลค่าสูง**

- พัฒนาผลิตภัณฑ์ใหม่ที่เหมาะสมกับผลิตผลในพื้นที่ โดยการนำผลงานวิจัย และนวัตกรรมใหม่มาประยุกต์ใช้เพื่อสร้างผลิตภัณฑ์ใหม่ ๆ หรือนำวัสดุเหลือทิ้งจากกระบวนการผลิต/แปรรูปมาใช้ให้เกิดประโยชน์สูงสุด
- ส่งเสริมให้เกิดกระบวนการบริหารจัดการโรงงาน/ผลิตภัณฑ์ต้นแบบ เพื่อพัฒนาผลิตภัณฑ์ใหม่ตามแนวทางและกระบวนการที่วางไว้
- พัฒนาสินค้าประมงและสัตว์น้ำมูลค่าสูงเป็นผลิตภัณฑ์อุตสาหกรรม

**กลยุทธ์ ๒.๓ ส่งเสริมศักยภาพด้านการตลาด**

- พัฒนาองค์ความรู้ในการวิเคราะห์ ประเมินสถานการณ์ด้านการตลาดทางการเกษตร
- พัฒนาระบบและบริหารจัดการเครือข่าย เพื่อเชื่อมโยงเครือข่ายและสถาบันเกษตรกรในกลุ่มจังหวัด
- ส่งเสริมและสนับสนุนสถาบันเกษตรกรให้มีขีดความสามารถในการดำเนินธุรกิจ และช่วยเหลือสมาชิกในด้านการผลิตและการตลาด
- ส่งเสริมและผลักดันให้มีศูนย์กลางหรือ Digital Platform เพื่อการค้าเกษตรของกลุ่มจังหวัดภาคใต้ฝั่งอันดามันเพื่อเชื่อมโยงและกระจายสินค้าไปสู่ภูมิภาคทั้งในและต่างประเทศ

**กลยุทธ์ ๒.๔ ส่งเสริมศักยภาพการรวมกลุ่มและเครือข่ายสนับสนุนเกษตรกรอินทรีย์ เกษตรปลอดภัย สารพิษของเกษตรกร และผู้ประกอบการเพื่อสร้างความเข้มแข็ง**

- ส่งเสริมการรวมกลุ่มของเกษตรกรในรูปแบบสหกรณ์ วิสาหกิจชุมชนหรือรูปแบบบริษัทประชารัฐ เพื่อสร้างความเข้มแข็งให้กับกลุ่มทุน
- สร้างเกษตรกรรุ่นใหม่ที่มีความรู้ทั้งทางทฤษฎีและการปฏิบัติ เพื่อไปประกอบอาชีพเกษตรกรรมและเป็นแบบอย่างที่ดีแก่เกษตรกรรายอื่น เพื่อให้เกิดการพัฒนาการเกษตรที่ยั่งยืน

## ประเด็นยุทธศาสตร์ที่ ๓ : เสริมสร้างและพัฒนาศักยภาพต้นทุนมนุษย์เพื่อนำไปสู่การพัฒนาที่ยั่งยืน

### กลยุทธ์ ๓.๑ พัฒนาบุคลากรให้มีความรู้ ความสามารถ มีศักยภาพ รองรับต่อการเปลี่ยนแปลง

๑. พัฒนาและส่งเสริมการรวมกลุ่มของประชาชนในระดับชุมชนและหมู่บ้าน เพื่อร่วมกันสนับสนุนอนุรักษ์และคุ้มครองสิ่งแวดล้อม ทรัพยากรธรรมชาติ ความหลากหลายทางชีวภาพ รวมทั้งมรดกทางวัฒนธรรม

๒. พัฒนาและส่งเสริมให้ประชาชนมีส่วนร่วมในการป้องกันประเทศ พิทักษ์รักษาเกียรติภูมิ ผลประโยชน์ของชาติและสาธารณสมบัติของแผ่นดินและให้ความร่วมมือในการป้องกันและบรรเทาสาธารณภัย

๓. ส่งเสริม สนับสนุนให้ชุมชนและประชาชนได้ร่วมกันในการอนุรักษ์ ฟื้นฟู และส่งเสริมภูมิปัญญาท้องถิ่น ศิลปะวัฒนธรรม ขนบธรรมเนียมและจารีตประเพณีอันดีงามของท้องถิ่น

### กลยุทธ์ ๓.๒ พัฒนาคุณภาพบุคลากรด้านการท่องเที่ยวให้ได้มาตรฐาน

๑. สร้างโอกาสในการเข้าถึงความรู้ทางวิชาการ การพัฒนาทักษะ วิชาชีพให้กับบุคลากรภายนอกสถานศึกษาและผู้ที่มีขาดโอกาสให้มีศักยภาพในการรองรับธุรกิจการท่องเที่ยว

๒. พัฒนาบุคลากรของชุมชนให้สามารถรองรับการขยายตัวของภาคธุรกิจการท่องเที่ยวให้สอดคล้องกับความต้องการของชุมชนในท้องถิ่น

๓. พัฒนาคุณภาพบุคลากรทุกภาคส่วนให้มีความรู้ความสามารถด้านภาษา สิ่งแวดล้อม เทคโนโลยี การบริหารจัดการ และนวัตกรรมสมัยใหม่ เพื่อเพิ่มขีดความสามารถในการแข่งขันสู่ระดับสากล

๔. พัฒนาศักยภาพผู้ประกอบการท่องเที่ยวขนาดเล็กและวิสาหกิจชุมชน ให้มีความสามารถในการบริหารจัดการท่องเที่ยวตามหลักธรรมาภิบาล

### กลยุทธ์ ๓.๓ พัฒนาและยกระดับมาตรฐานชุมชน

๑. พัฒนาและยกระดับกระบวนการมีส่วนร่วมของชุมชน ให้มีความเข้มแข็งเพื่อการพัฒนาที่ยั่งยืน

๒. สร้างเสริมจิตสำนึกประชาชนและพลเมืองในพื้นที่ในการเป็นเจ้าบ้าน เจ้าเมืองที่ดี

๓. พัฒนาและยกระดับชุมชนในการบริหารจัดการที่เป็นมิตรกับสิ่งแวดล้อม

### กลยุทธ์ ๓.๔ พัฒนาระบบสื่อสารและการประชาสัมพันธ์ เพื่อการจัดการสิ่งแวดล้อมอย่างยั่งยืน

๑. ส่งเสริมการสร้างสื่อและการประชาสัมพันธ์เพื่อกระตุ้นจิตสำนึกด้านทรัพยากรธรรมชาติและสิ่งแวดล้อม

๒. พัฒนาระบบฐานข้อมูลแบบดิจิทัล ด้านทรัพยากรธรรมชาติและสิ่งแวดล้อม

๓. ส่งเสริมให้เกิดการใช้ข้อมูล และสารสนเทศ ในการบริหารจัดการท่องเที่ยวทรัพยากรมนุษย์ และสิ่งแวดล้อม

๔. สร้างต้นแบบ (Best Practice) ในการอนุรักษ์ทรัพยากรธรรมชาติและ สิ่งแวดล้อม

### กลยุทธ์ ๓.๕ พัฒนาทรัพยากรมนุษย์ด้านดิจิทัลเทคโนโลยี

๑. วางรากฐานด้าน Digital Literacy ให้แก่เยาวชนและบุคคลทั่วไปเพื่อให้เกิดทักษะความเข้าใจ และใช้เทคโนโลยีดิจิทัลอย่างเหมาะสม

๒. พัฒนาบุคลากรด้านดิจิทัลเทคโนโลยีให้เพียงพอกับความต้องการ



**เป้าหมายการพัฒนา :**

“เมืองท่องเที่ยวคุณภาพระดับนานาชาติ เกษตรอุตสาหกรรมยั่งยืน สังคมน่าอยู่เป็นมิตรกับสิ่งแวดล้อม และปรับตัวเท่าทันต่อบริบทการเปลี่ยนแปลง”

**วัตถุประสงค์ :**

- (๑) พัฒนาให้เป็นเมืองท่องเที่ยวเชิงอนุรักษ์ที่มีคุณภาพระดับนานาชาติเชื่อมโยงกับศิลปวัฒนธรรมวิถีชุมชน และอัตลักษณ์
- (๒) เสริมสร้างศักยภาพเศรษฐกิจทั้งภาคการท่องเที่ยว เกษตร อุตสาหกรรม ของจังหวัด ให้มีคุณภาพแข่งขันได้ มีคุณธรรม รับผิดชอบต่อสังคมและเป็นเศรษฐกิจบนฐานความรู้และปรัชญาเศรษฐกิจพอเพียง
- (๓) พัฒนาคนให้มีคุณภาพ มีคุณธรรม สามารถนำความรู้และทักษะไปใช้ในการดำรงชีวิตและประกอบอาชีพได้อย่างเต็มศักยภาพ และสามารถปรับตัวรองรับบริบทการเปลี่ยนแปลง
- (๔) ดำรงความหลากหลายทางชีวภาพ และสร้างความมั่นคงของฐานทรัพยากรธรรมชาติและคุณภาพสิ่งแวดล้อม

**ตัวชี้วัด :**

- (๑) อัตราการขยายตัวผลิตภัณฑ์มวลรวมของจังหวัดไม่น้อยกว่า ร้อยละ ๕
- (๒) ประชากรที่อยู่ใต้เส้นความยากจนไม่เกินร้อยละ ๔.๗ (คำนวณจากค่าฐานปี ๒๕๕๘ มีค่าร้อยละ ๔.๗)
- (๓) อัตราการว่างงาน ต่ำกว่าร้อยละ ๑.๕

**ประเด็นการพัฒนา :**

**ประเด็นการพัฒนาที่ ๑ : พัฒนาการท่องเที่ยวให้เป็นการท่องเที่ยวสีเขียว (Green Tourism) เพิ่มศักยภาพให้ได้มาตรฐานในระดับสากล และเชื่อมโยงการท่องเที่ยวระดับภูมิภาคและนานาชาติ**

**วัตถุประสงค์**

- (๑) พัฒนาจังหวัดกระบี่เป็นเมืองท่องเที่ยวเชิงอนุรักษ์ และเป็นเมืองท่องเที่ยวคุณภาพในระดับนานาชาติ
- (๒) สร้างรายได้จากการท่องเที่ยวให้เพิ่มขึ้นอย่างมีเสถียรภาพ ซึ่งส่งผลต่อการขยายตัวทางเศรษฐกิจมีการจ้างงาน สร้างรายได้และกระจายรายได้ให้กับประชาชนในพื้นที่
- (๓) ยกระดับโครงสร้างพื้นฐานและสิ่งอำนวยความสะดวกรองรับการท่องเที่ยวที่ได้คุณภาพมาตรฐานสากล และเพียงพอกับปริมาณความต้องการใช้
- (๔) เสริมสร้างความปลอดภัยในชีวิตและทรัพย์สินให้กับนักท่องเที่ยวเพื่อสร้างความเชื่อมั่นและภาพลักษณ์ที่ดี
- (๕) สร้างความเชื่อมโยงการท่องเที่ยวของจังหวัดสู่ภูมิภาคและนานาชาติ
- (๖) พัฒนาการท่องเที่ยวเป็นไปอย่างยั่งยืน สมดุลกับทรัพยากรธรรมชาติและสิ่งแวดล้อม

## ตัวชี้วัด

- (๑) อัตราการขยายตัวรายได้จากการท่องเที่ยวเพิ่มขึ้นไม่ต่ำกว่าร้อยละ ๑๘ จากปีที่ผ่านมา
- (๒) จำนวนแหล่งท่องเที่ยวที่ได้รับการพัฒนาสิ่งอำนวยความสะดวกหรือโครงสร้างพื้นฐานไม่น้อยกว่า ๕ แห่งต่อปี
- (๓) อัตราการลดลงของจำนวนคดีอาญาและอุบัติเหตุที่เกิดกับนักท่องเที่ยว ลดลงไม่ต่ำกว่าร้อยละ ๑๐ ต่อปี
- (๔) อัตราการขยายตัวของผลิตภัณฑ์มวลรวมจังหวัด (GPP) สาขาโรงแรมและภัตตาคารขยายตัวไม่น้อยกว่าร้อยละ ๑๒ จากปีที่ผ่านมา
- (๕) จำนวนกิจกรรมหรือการพัฒนาด้านการท่องเที่ยวที่เชื่อมโยงกับภูมิภาคและต่างประเทศไม่ต่ำกว่า ๒ กิจกรรมหรือครั้งต่อปี
- (๖) ร้อยละของจำนวนพื้นที่ตัวอย่างแหล่งท่องเที่ยวทางทะเลที่มีคุณภาพน้ำทะเลจากการตรวจวัดอยู่ในเกณฑ์มาตรฐานระดับดีไม่ต่ำกว่าร้อยละ ๗๐ ของจำนวนตัวอย่างแหล่งท่องเที่ยวทั้งหมด
- (๗) จำนวนสถานประกอบการที่พักที่เข้าสู่เกณฑ์โรงแรมสีเขียวไม่ต่ำกว่า ๕ แห่งต่อปี

## แนวทางการพัฒนา

๑. พัฒนา ปรับปรุง จัดระเบียบแหล่งท่องเที่ยว และสร้างความตระหนักในการรักษาทรัพยากรธรรมชาติและสิ่งแวดล้อม
๒. พัฒนาโครงสร้างพื้นฐานและสิ่งอำนวยความสะดวกเพื่อการท่องเที่ยว ให้มีคุณภาพได้มาตรฐาน
๓. สร้างความตระหนักแก่ทุกภาคส่วนในความเป็นเจ้าบ้านที่ดี และพัฒนาบุคลากรทางการท่องเที่ยวให้มีการบริการที่เป็นเลิศ
๔. พัฒนาการท่องเที่ยวรูปแบบใหม่ให้มีความหลากหลาย
๕. พัฒนาระบบสร้างความปลอดภัยทางการท่องเที่ยว และการจัดการภัยพิบัติ ให้ได้มาตรฐาน
๖. สร้างภาพลักษณ์ของการเป็นเมืองท่องเที่ยวสีเขียวให้เป็นที่รู้จัก ท การตลาดและประชาสัมพันธ์เชิงรุก และเชื่อมโยงการท่องเที่ยวสู่ภูมิภาคและนานาชาติ
๗. พัฒนาและยกระดับผลิตภัณฑ์ชุมชน สินค้าและบริการท่องเที่ยว ให้ได้คุณภาพและมีอัตลักษณ์เชิงพื้นที่
๘. ควบคุมและจัดระเบียบผังเมืองให้เป็นไปตามกฎหมาย มีระเบียบ สวยงาม โดยคำนึงถึงการอนุรักษ์ทรัพยากรธรรมชาติและสิ่งแวดล้อม

**ประเด็นการพัฒนาที่ ๒ : ยกระดับขีดความสามารถในการผลิตด้านการเกษตรและแปรรูปสินค้าเกษตรอย่างครบวงจร ควบคู่กับการพัฒนาอุตสาหกรรมสะอาดและพลังงานทางเลือก**

## วัตถุประสงค์

- (๑) พัฒนาพื้นที่ให้เป็นแหล่งผลิตปาล์มน้ำมันคุณภาพ
- (๒) ส่งเสริมการผลิตสินค้าเกษตรมีคุณภาพ ได้มาตรฐาน และมีมูลค่าเพิ่มจากการแปรรูป นวัตกรรม และองค์ความรู้
- (๓) พัฒนาภาคเกษตรกรรมมีความหลากหลาย มีเสถียรภาพทางการเกษตร มีความมั่นคงด้านอาหาร
- (๔) ส่งเสริมการมูลค่าการผลิตด้านการเกษตรขยายตัว เกษตรกรมีความมั่นคงด้านรายได้
- (๕) พัฒนาให้เป็นแหล่งอุตสาหกรรมสะอาด และมีการใช้พลังงานทดแทน

## ตัวชี้วัด

- (๑) เปอร์เซ็นต์น้ำมันปาล์มดิบที่สกัดได้โดยเฉลี่ยทั้งจังหวัดไม่ต่ำกว่าร้อยละ ๑๘
- (๒) อัตราการขยายตัวของมูลค่าการผลิตของสินค้าเกษตรที่แปรรูปโดยใช้นวัตกรรมเพิ่มขึ้นไม่ต่ำกว่าร้อยละ ๕ จากปีที่ผ่านมา
- (๓) อัตราการขยายตัวของจำนวนเกษตรกรที่ได้รับการส่งเสริมและพัฒนาให้มีอาชีพและรายได้เสริมด้านเกษตรเพิ่มขึ้นไม่ต่ำกว่าร้อยละ ๕ จากปีที่ผ่านมา
- (๔) อัตราการขยายตัวของมูลค่าผลผลิตปศุสัตว์ที่สำคัญเพิ่มขึ้นไม่ต่ำกว่าร้อยละ ๑๐ จากปีที่ผ่านมา
- (๕) อัตราการขยายตัวของผลิตภัณฑ์มวลรวมจังหวัด (GPP) ภาคเกษตร ขยายตัวไม่น้อยกว่าร้อยละ ๓ จากปีที่ผ่านมา
- (๖) จำนวนโรงงานอุตสาหกรรมปาล์มน้ำมันและยางพาราเป็นโรงงานอุตสาหกรรมสะอาด ไม่ต่ำกว่าร้อยละ ๘๐ ของโรงงานอุตสาหกรรมปาล์มน้ำมันและยางพาราทั้งหมด
- (๗) อัตราการขยายตัวของปริมาณการผลิตพลังงานทดแทนเพิ่มขึ้นไม่ต่ำกว่าร้อยละ ๕ จากปีที่ผ่านมา

## แนวทางการพัฒนา

- (๑) เพิ่มผลิตภาพ และพัฒนาคุณภาพการผลิตปาล์ม น้ำมัน ปาล์ม และยางพารา
- (๒) ส่งเสริมการพัฒนานวัตกรรมการแปรรูปสินค้าเกษตรเพื่อสร้างมูลค่าเพิ่ม
- (๓) พัฒนาศักยภาพเกษตรกรและสถาบันเกษตรกรในการผลิตและการบริหารจัดการสินค้าเกษตรให้มีคุณภาพ และสร้างเกษตรกรรุ่นใหม่
- (๔) พัฒนาโครงสร้างพื้นฐานรองรับภาคเกษตรและอุตสาหกรรม
- (๕) พัฒนาระบบบริหารจัดการน้ำที่มีประสิทธิภาพและระบบชลประทานที่ครอบคลุมทั่วถึง
- (๖) ขยายฐานการผลิตสินค้าเกษตรที่หลากหลาย เพื่อสร้างอาชีพและรายได้เสริม และความมั่นคงด้านอาหาร
- (๗) ส่งเสริมการทำเกษตรชีวภาพ เกษตรผสมผสาน ตามแนวปรัชญาของเศรษฐกิจพอเพียง
- (๘) ส่งเสริมการตลาด พัฒนาตลาดสินค้าเกษตร และทำเทียบเรือประมง (สะพานปลา) ที่มีคุณภาพและได้มาตรฐาน
- (๙) ส่งเสริมและยกระดับวิสาหกิจขนาดกลางและขนาดย่อม และพัฒนาคุณภาพสินค้าและผลิตภัณฑ์ชุมชน
- (๑๐) พัฒนาพลังงานทดแทนเพื่อใช้เป็นแหล่งพลังงานทางเลือกของจังหวัด

**ประเด็นการพัฒนาที่ ๓ : พัฒนาคูณภาพชีวิตประชาชนสู่สังคมน่าอยู่ และปรับตัวเท่าทันต่อบริบทการเปลี่ยนแปลง**

## วัตถุประสงค์

- (๑) ประชาชนมีความสุข และมีคุณภาพชีวิตดี
- (๒) เป็นสังคมแห่งการเรียนรู้ทุกช่วงวัย และเยาวชนให้ได้รับการศึกษาที่มีคุณภาพ
- (๓) ประชาชนได้รับบริการจากสาธารณสุขป้อนขั้นพื้นฐานและโครงสร้างพื้นฐานที่เพียงพอและมีคุณภาพ
- (๔) การบริการสาธารณสุขที่มีคุณภาพและประสิทธิภาพ ให้ประชาชนได้รับบริการอย่างทั่วถึง

- (๕) ประชาชนมีความปลอดภัยในชีวิตและทรัพย์สิน
- (๖) แรงงานมีศักยภาพและทักษะความสามารถตรงตามความต้องการของตลาดแรงงาน และแข่งขันได้
- (๗) แรงงานและผู้ด้อยโอกาสได้รับการคุ้มครองจากสวัสดิการ
- (๘) ประชาชนมีคุณธรรม จริยธรรม และใช้หลักปรัชญาเศรษฐกิจพอเพียง เพื่อเป็น ภูมิคุ้มกันในการดำรงชีวิต

### ตัวชี้วัด

- (๑) ประชากรที่อยู่ใต้เส้นความยากจนไม่เกินร้อยละ ๔.๗
- (๒) ร้อยละของครัวเรือนที่ตกเกณฑ์ จปฐ.ได้รับการแก้ไขและผ่านเกณฑ์ จปฐ.ไม่น้อย กว่าร้อยละ ๖๐
- (๓) ผลการทดสอบโอเน็ตของนักเรียนชั้นประถมศึกษาปีที่ ๖ และชั้นมัธยมศึกษาปีที่ ๓ เพิ่มขึ้นร้อยละ ๒
- (๔) จำนวนปีการศึกษาเฉลี่ยของประชากรอายุ ๑๕-๕๙ ไม่ต่ำกว่า ๙.๖ ปี
- (๕) ร้อยละของสถานบริการสาธารณสุขที่ได้รับการรับรองคุณภาพ HA ต่อสถานบริการ สาธารณสุขทั้งหมดมีไม่ต่ำกว่าร้อยละ ๖๕
- (๖) อัตราการว่างงานไม่เกินร้อยละ ๓
- (๗) อัตราการลดลงของคดีอาญา ลดลงไม่ต่ำกว่าร้อยละ ๕ จากปีที่ผ่านมา
- (๘) ร้อยละของหมู่บ้านที่มีการแพร่ระบาดของยาเสพติดระดับรุนแรงมีไม่เกินร้อยละ ๑๐ ของหมู่บ้านทั้งหมด
- (๙) ร้อยละของผู้ที่อยู่ในระบบประกันสังคมต่อกำลังแรงงานไม่ต่ำกว่าร้อยละ ๒๕
- (๑๐) ร้อยละของผู้สูงอายุและผู้พิการได้รับเบี้ยยังชีพไม่ต่ำกว่าร้อยละ ๑๐๐ ของ ผู้สูงอายุและผู้พิการทั้งหมด
- (๑๑) จำนวนโครงการโครงสร้างพื้นฐานหรือสาธารณูปโภคขององค์กรปกครองส่วน ท้องถิ่นได้รับการพัฒนาไม่ต่ำกว่า ๖๐ โครงการต่อปี

### แนวทางการพัฒนา

- (๑) เสริมสร้างภูมิคุ้มกันทางสังคมและความร่วมมือของเครือข่ายเพื่อปรับตัวให้เท่าทัน การเปลี่ยนแปลง
- (๒) ป้องกัน บำบัด และปราบปราม การแพร่ระบาดของยาเสพติดและอบายมุขทุกกลุ่ม
- (๓) สร้างความมั่นคงและปลอดภัยในชีวิตและทรัพย์สินแก่ประชาชนทุกพื้นที่
- (๔) ยกระดับคุณภาพการศึกษาของเยาวชน และพัฒนาสังคมแห่งการเรียนรู้ทุกช่วง
- (๕) พัฒนาศักยภาพของแรงงานให้มีขีดความสามารถรองรับความเจริญเติบโต แข่งขัน ได้ในระดับประเทศและสากล ควบคู่กับการยกระดับคุณภาพชีวิตที่ดีของแรงงาน
- (๖) พัฒนาสถาบันครอบครัวให้มีความเข้มแข็งพร้อมรับการเปลี่ยนแปลงของสภาพสังคม
- (๗) จัดสวัสดิการสังคมให้ครอบคลุมทุกกลุ่มเป้าหมาย และให้ความช่วยเหลือ ผู้ด้อยโอกาสในสังคม
- (๘) สร้างค่านิยมที่พึงประสงค์ของคนกระบี่ เสริมสร้างคุณธรรมจริยธรรมในการ ดำรงชีวิตและอนุรักษ์ศิลปวัฒนธรรมประเพณีเมืองกระบี่
- (๙) ยกระดับคุณภาพการให้บริการสาธารณสุข ส่งเสริมการควบคุมป้องกันโรค และ พื้นฟูสุขภาพทุกช่วงวัย

(๑๐) พัฒนาโครงสร้างพื้นฐานและสาธารณูปโภคขั้นพื้นฐานเพื่อคุณภาพชีวิตที่ดีของประชาชน

(๑๑) ส่งเสริมการดำรงชีวิตตามแนวทางพระราชดำริและหลักปรัชญาของเศรษฐกิจพอเพียงและเทิดทูนสถาบันพระมหากษัตริย์

(๑๒) สนับสนุนให้มีการจัดตั้งสถาบันการศึกษาระดับอุดมศึกษาที่สอดคล้องกับบริบทของพื้นที่

**ประเด็นการพัฒนาที่ ๔ : อนุรักษ์และฟื้นฟูทรัพยากรธรรมชาติและสิ่งแวดล้อมให้เกิดความยั่งยืน**

#### **วัตถุประสงค์**

๑. พื้นที่ ชุมชน มีการบริหารจัดการ รักษา และฟื้นฟูทรัพยากรธรรมชาติและสิ่งแวดล้อม

๒. ทรัพยากรป่าไม้ได้รับการดูแลรักษาและฟื้นฟูให้คงความอุดมสมบูรณ์

๓. แหล่งน้ำไม่เกิดมลพิษและมีคุณภาพดี

๔. เป็นเมืองสะอาด มีการบริหารจัดการขยะที่ถูกต้อง

๕. ประชาชนมีจิตสำนึกในการอนุรักษ์ทรัพยากรธรรมชาติและสิ่งแวดล้อม

#### **ตัวชี้วัด**

(๑) จำนวนโครงการ/กิจกรรมด้านการอนุรักษ์ ฟื้นฟูทรัพยากรธรรมชาติและสิ่งแวดล้อมขององค์กรปกครองส่วนท้องถิ่น มีไม่ต่ำกว่า ๖๐ โครงการ

(๒) พื้นที่ป่าหรือที่สาธารณะที่ถูกบุกรุกและมีการจับกุม ได้รับการฟื้นฟูร้อยละ ๒๐ ของพื้นที่ป่าหรือที่สาธารณะที่ถูกบุกรุกและมีการจับกุม

(๓) ร้อยละขององค์กรปกครองส่วนท้องถิ่นที่มีการบริหารจัดการขยะอย่างถูกสุขลักษณะไม่ต่ำกว่าร้อยละ ๘๐ ขององค์กรปกครองส่วนท้องถิ่นทั้งหมด

(๔) คุณภาพของแหล่งน้ำสายหลักอยู่ในเกณฑ์ดี

(๕) จำนวนกิจกรรมด้านสิ่งแวดล้อมของสถานศึกษาทั้งจังหวัด ไม่ต่ำกว่า ๓๐ กิจกรรม

#### **แนวทางการพัฒนา**

(๑) คุ้มครอง ป้องกัน รักษา ฟื้นฟูพื้นที่ป่าและป่าอนุรักษ์

(๒) ป้องกันและควบคุมการสร้างมลพิษต่อสิ่งแวดล้อมโดยบังคับใช้กฎหมายอย่างจริงจัง

(๓) พัฒนาระบบบำบัดมลพิษที่มีคุณภาพ ได้มาตรฐาน และเพียงพอ

(๔) สร้างความเข้มแข็งของเครือข่ายด้านสิ่งแวดล้อม และส่งเสริมการจัดการอย่างมีส่วนร่วมของชุมชน

(๕) บริหารจัดการทรัพยากรทางทะเลและชายฝั่งโดยคำนึงถึงภูมิปัญญาท้องถิ่น

(๖) บำบัดรักษา ดูแลทรัพยากรแหล่งน้ำของจังหวัด

(๗) สร้างจิตสำนึกของประชาชน ไม่ให้ทำลายและมีส่วนร่วมในการรักษาทรัพยากรธรรมชาติและสิ่งแวดล้อม

(๘) ส่งเสริมกิจกรรม CSR ด้านสิ่งแวดล้อม เพื่อสร้างการมีส่วนร่วมของทุกภาคส่วนในการอนุรักษ์และฟื้นฟูทรัพยากรธรรมชาติและสิ่งแวดล้อม

### วิสัยทัศน์

"เมืองท่องเที่ยวคุณภาพ เกษตรอุตสาหกรรมยั่งยืน สังคมน่าอยู่"

### พันธกิจ

๑. เสริมสร้างศักยภาพเศรษฐกิจจังหวัด (ด้านการท่องเที่ยวด้านการเกษตร ด้านโครงสร้างพื้นฐาน) ให้มีคุณภาพแข่งขันได้ มีคุณธรรมรับผิดชอบต่อสังคมและเป็นเศรษฐกิจบนฐานความรู้ตามแนวปรัชญาเศรษฐกิจพอเพียง
๒. พัฒนาคนให้มีความรู้ มีคุณธรรมและสามารถนำความรู้ไปใช้ในการดำรงชีวิตและประกอบอาชีพได้อย่างเต็มศักยภาพ
๓. ดำรงความหลากหลายทางชีวภาพและสร้างความมั่นคงของฐานทรัพยากรธรรมชาติและคุณภาพสิ่งแวดล้อม
๔. พัฒนาระบบบริหารจัดการภาครัฐให้มีประสิทธิภาพ คุณภาพรวมถึงสร้างความพึงพอใจให้กับผู้รับบริการ (ประชาชน) สูงสุด
๕. อนุรักษ์ศิลปวัฒนธรรม วิถีชุมชน อัตลักษณ์ ประเพณีท้องถิ่นเชื่อมโยงกับการสร้างอาชีพและรายได้ของท้องถิ่น

### ยุทธศาสตร์ที่ ๑ พัฒนาการท่องเที่ยวให้เป็นการท่องเที่ยวสีเขียว (Green Tourism)

#### กลยุทธ์

๑. อนุรักษ์ฟื้นฟูทรัพยากรธรรมชาติและสิ่งแวดล้อม รวมถึงการดำเนินกิจกรรมท่องเที่ยวที่เอื้อต่อการเป็นเมืองท่องเที่ยวคุณภาพ
๒. พัฒนาโครงสร้างพื้นฐานสิ่งอำนวยความสะดวกให้สอดคล้องกับบริบทที่เกี่ยวข้องเพื่อรองรับการเป็นเมืองท่องเที่ยว
๓. ให้บริการและอำนวยความสะดวกแก่นักท่องเที่ยวทั้งการให้ข้อมูลให้ความช่วยเหลือแก่นักท่องเที่ยวด้านต่างๆ
๔. สร้างค่านิยมให้ทุกภาคส่วนตระหนักในความเป็นเจ้าของบ้านที่มีจิตใจบริการรวมทั้งให้ความสำคัญกับการผลิตและยกระดับคุณภาพของบุคลากรด้านการท่องเที่ยว
๕. พัฒนารูปแบบการท่องเที่ยวให้มีความหลากหลายเพื่อดึงดูดใจนักท่องเที่ยว
๖. พัฒนาระบบและมาตรการรักษาความปลอดภัยแก่ชีวิตและทรัพย์สินของนักท่องเที่ยวและประชาชน
๗. สร้างภาพลักษณ์การจัดการท่องเที่ยวให้เป็นที่รู้จักของนานาชาติโดยการรักษาจุดยืนของการเป็นเมืองท่องเที่ยวคุณภาพ
๘. ควบคุมและจัดระเบียบผังเมืองให้เป็นไปตามกฎหมายโดยคำนึงถึงความเป็นระเบียบเรียบร้อย การจัดแบ่งเขตพื้นที่ (Zoning) ความสวยงาม รวมทั้งคำนึงการอนุรักษ์ทรัพยากรธรรมชาติและสิ่งแวดล้อม
๙. พัฒนาระบบบริหารจัดการแบบมีส่วนร่วมของทุกฝ่ายในพื้นที่เพื่อเป็นกติกากในการพัฒนาการจัดระเบียบและการแก้ไขปัญหาพร้อมกัน

## ยุทธศาสตร์ที่ ๒ เพิ่มมูลค่าผลผลิตทางการเกษตร และเพิ่มศักยภาพให้กับเกษตรกร กลยุทธ์

- พัฒนาโครงสร้างพื้นฐานรองรับภาคเกษตร
- พัฒนาศักยภาพเกษตรกรให้มีความสามารถในการผลิตและการบริหารจัดการสินค้าเกษตรที่มีคุณภาพ
- สนับสนุนการพัฒนาแหล่งน้ำเพื่อการอุปโภคบริโภคให้เพียงพอต่อความต้องการของประชาชนเพื่อแก้ไขภาวะภัยแล้ง การเกิดอุทกภัยและเพื่อใช้ในภาคเกษตรกรรม
- ส่งเสริมการสร้างอาชีพเสริมแก่เกษตรกรเพื่อสร้างความมั่นคงด้านรายได้
- ส่งเสริมการขยายฐานการผลิตสินค้าเกษตรที่หลากหลาย ทั้งพืช ปศุสัตว์ ประมง ในรูปแบบการผลิตที่เหมาะสมเพื่อสร้างรายได้และสร้างความมั่นคงด้านอาหารของจังหวัด
- ส่งเสริมการทำเกษตรชีวภาพ วนเกษตร เกษตรผสมผสานตามแนวทางปรัชญาของเศรษฐกิจพอเพียง
- สนับสนุนให้มีการใช้สินค้าและผลิตภัณฑ์ชุมชนภายในจังหวัด
- สนับสนุนการลดต้นทุนการผลิตทางการเกษตร

## ยุทธศาสตร์ที่ ๓ เสริมสร้างคุณภาพชีวิตประชาชนสู่สังคมน่าอยู่ กลยุทธ์

- ป้องกันและแก้ไขปัญหาการแพร่ระบาดของยาเสพติด
- สร้างความมั่นคงและปลอดภัยในชีวิตและทรัพย์สินแก่ประชาชน
- พัฒนาคุณภาพการศึกษาให้มีความสามารถในการแข่งขันระดับประเทศและรองรับการเข้าสู่ประชาคมอาเซียน
- เสริมสร้างสถาบันครอบครัวให้มีความเข้มแข็งพร้อมรับการเปลี่ยนแปลงของสภาพเศรษฐกิจและสังคม
- ส่งเสริมการนำค่านิยมหลักของคนไทย ๑๒ ประการ มาปฏิบัติให้เกิดผลเป็นรูปธรรม
- ส่งเสริมการมีส่วนร่วมของประชาชนในการพัฒนาท้องถิ่น

## ยุทธศาสตร์ที่ ๔ อนุรักษ์ฟื้นฟูทรัพยากรธรรมชาติและสิ่งแวดล้อมให้เอื้อต่อการเป็นเมือง ท่องเที่ยวคุณภาพ

- ### กลยุทธ์
- สนับสนุนการแก้ไขปัญหาขยะน้ำเสีย ปัญหามลพิษจากโรงงานน้ำทะเลกัดเซาะชายฝั่ง และทรัพยากรธรรมชาติถูกบุกรุกทำลาย
  - สร้างจิตสำนึกให้กับประชาชนในการรักษาเฝ้าระวังทรัพยากรธรรมชาติและสิ่งแวดล้อมให้เอื้อต่อการเป็นเมืองท่องเที่ยวคุณภาพ
  - อนุรักษ์ฟื้นฟูทรัพยากรธรรมชาติและสิ่งแวดล้อม ให้เอื้อต่อการดำรงชีวิตของประชาชน



## ๒. ยุทธศาสตร์ขององค์กรปกครองส่วนท้องถิ่น

### ๒.๑ วิสัยทัศน์

“โครงสร้างพื้นฐานดี การศึกษามีคุณภาพ สังคมมีความสุข”

### ๒.๒ ยุทธศาสตร์

- ยุทธศาสตร์ที่ ๑ การพัฒนาโครงสร้างพื้นฐาน
- ยุทธศาสตร์ที่ ๒ การส่งเสริมการศึกษา ศาสนาและวัฒนธรรม
- ยุทธศาสตร์ที่ ๓ การพัฒนาคุณภาพประชาชนให้อยู่ร่วมกันในสังคมอย่างมีความสุข
- ยุทธศาสตร์ที่ ๔ การบริหารจัดการที่มีคุณภาพ

### ๒.๓ เป้าประสงค์

- มีระบบโครงสร้างพื้นฐานมีมาตรฐาน และทั่วถึง
- จัดการศึกษาที่มีคุณภาพ
- ส่งเสริมศิลปจารีตประเพณีและวัฒนธรรมของท้องถิ่น
- ประชาชนมีคุณภาพชีวิตที่ดีและอยู่ร่วมกันในสังคมอย่างมีความสุข
- มีการบริหารจัดการที่มีประสิทธิภาพ

### ๒.๔ ตัวชี้วัด

- ประชาชนมีความพึงพอใจในระบบโครงสร้างพื้นฐาน ไม่น้อยกว่าร้อยละ ๘๐
- จำนวนโครงการด้านสร้างพื้นฐานที่ดำเนินการ ไม่น้อยกว่า ๕ โครงการต่อปี
- จำนวนนักเรียนของโรงเรียนในสังกัดเพิ่มขึ้น ไม่น้อยกว่า ๒๐ คนต่อปี
- ประชาชนมีความพึงพอใจต่อการส่งเสริมศิลปจารีตประเพณีและวัฒนธรรมของท้องถิ่น ไม่น้อยกว่าร้อยละ ๘๐
- ประชาชนมีความพึงพอใจต่อคุณภาพชีวิตและการอยู่ร่วมกันในสังคม ไม่น้อยกว่าร้อยละ ๘๐
- ประชาชนที่มารับบริการมีความพึงพอใจ ไม่น้อยกว่าร้อยละ ๙๐

### ๒.๕ ค่าเป้าหมาย

- ประชาชนมีความพึงพอใจในระบบโครงสร้างพื้นฐาน ไม่น้อยกว่าร้อยละ ๘๐
- จำนวนโครงการด้านสร้างพื้นฐานที่ดำเนินการ ไม่น้อยกว่า ๕ โครงการต่อปี
- ระยะทางที่เพิ่มขึ้นทั้งระบบไฟฟ้า ไฟฟ้าส่องสว่าง เสียงตามสายและการสื่อสาร
- จำนวนโครงการที่ส่งเสริมและพัฒนาการท่องเที่ยว
- จำนวนนักเรียนของโรงเรียนในสังกัดเพิ่มขึ้น ไม่น้อยกว่า ๒๐ คนต่อปี
- จำนวนกิจกรรมทางศาสนาที่ได้รับการอนุรักษ์และสืบสานด้านภูมิปัญญาท้องถิ่น ศิลปวัฒนธรรมและประเพณีท้องถิ่น ไม่น้อยกว่า ๖ กิจกรรมต่อปี
- จำนวนกิจกรรมการสร้างพลาณามัยที่ดีให้กับประชาชน ไม่น้อยกว่า ๕ กิจกรรม/ปี
- ร้อยละของผู้ติดยาเสพติดได้รับการบำบัดและฝีกอาชีพ
- ร้อยละของกลุ่มเสี่ยงที่รับการฝีกอาชีพ
- จำนวนกิจกรรมส่งเสริมและสนับสนุนการป้องกันและบรรเทาสาธารณภัย ไม่น้อยกว่า ๔ กิจกรรม/ปี

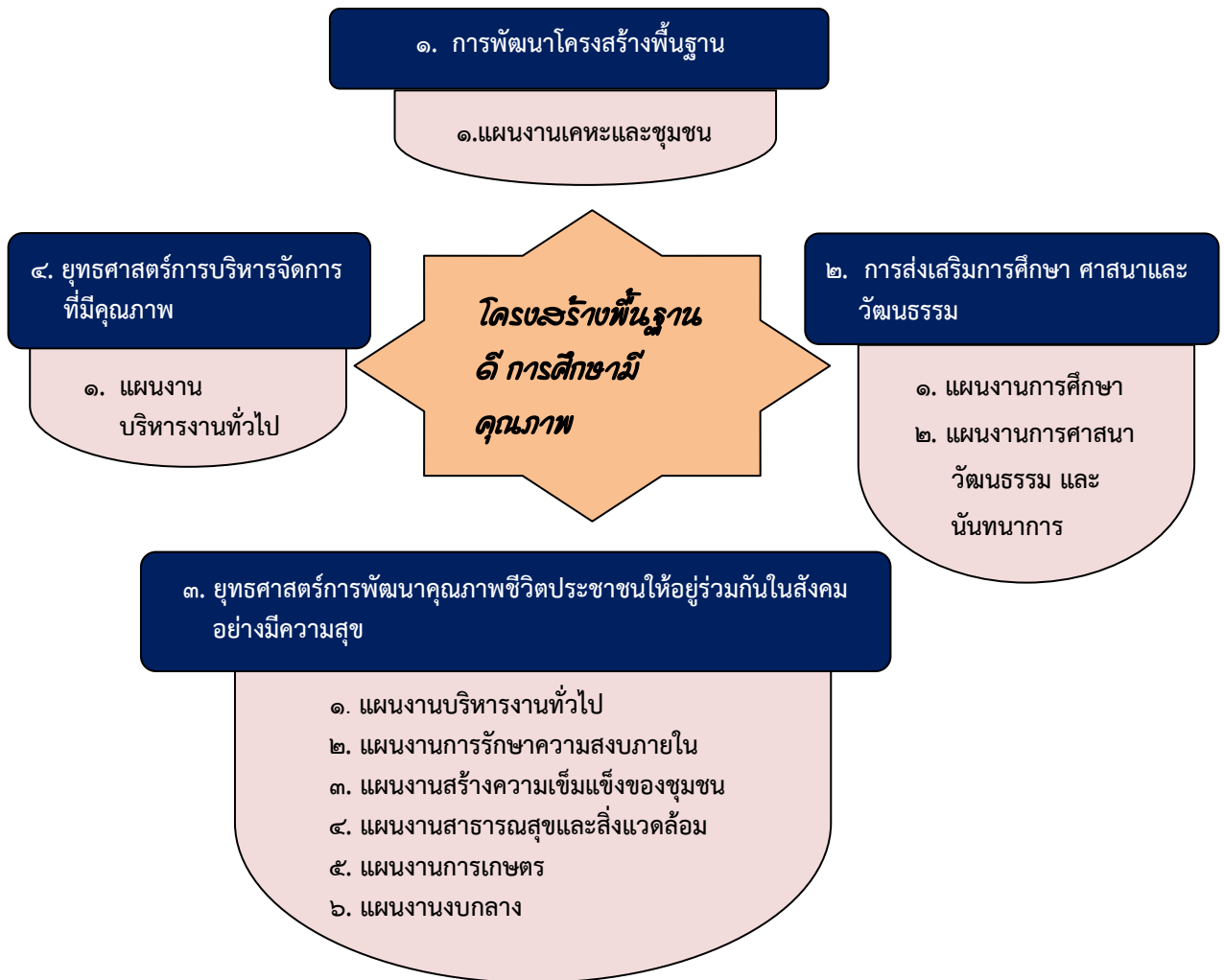
๑๑. ร้อยละของกลุ่มเป้าหมายที่ได้รับการส่งเสริมและพัฒนาคุณภาพชีวิต
๑๒. ร้อยละของประชาชนอายุ ๓๕ ปีขึ้นไปได้รับการตรวจสุขภาพประจำปีและคัดกรอง  
ความเสี่ยงต่อโรค
๑๓. จำนวนกิจกรรมการป้องกันและฟื้นฟูทรัพยากรธรรมชาติและสิ่งแวดล้อม ไม่น้อยกว่า ๔  
กิจกรรม/ปี
๑๔. จำนวนกลุ่มอาชีพที่ได้รับการส่งเสริมในตำบลละปีน้อย
๑๕. จำนวนกิจกรรมที่ได้รับการส่งเสริมด้านการเกษตร ไม่น้อยกว่า ๒ กิจกรรม/ปี
๑๖. จำนวนกิจกรรมที่เปิดโอกาสให้เครือข่ายภาครัฐ ภาคเอกชนและภาคประชาสังคมมีส่วน  
ร่วมในการพัฒนาท้องถิ่น ไม่น้อยกว่า ๕ กิจกรรม/ปี
๑๗. ร้อยละความพึงพอใจของประชาชนที่มาติดต่อราชการหรือมารับบริการ

## ๒.๖ กลยุทธ์/แผนงาน

๑. การบริหารจัดการน้ำเพื่อการอุปโภค บริโภค
๒. การคมนาคมขนส่ง และคูหรือทางระบายน้ำ
๓. ระบบไฟฟ้า ไฟฟ้าส่องสว่าง เสียงตามสายและการสื่อสาร
๔. ส่งเสริมและพัฒนาการท่องเที่ยว
๕. พัฒนาคุณภาพการศึกษา
๖. การส่งเสริมการอนุรักษ์จารีตประเพณี ศิลปะ วัฒนธรรม ภูมิปัญญาท้องถิ่นและกิจกรรม
๗. พัฒนากีฬา และส่งเสริมการออกกำลังกาย
๘. ส่งเสริมและพัฒนาศักยภาพของเด็กและเยาวชน
๙. การป้องกันและแก้ไขปัญหายาเสพติด
๑๐. การป้องกันและบรรเทาสาธารณภัยและการรักษาความสงบเรียบร้อยของประชาชน
๑๑. คุณภาพชีวิตเด็ก เยาวชน ผู้พิการ ผู้สูงอายุ สตรีและผู้ด้อยโอกาส
๑๒. ส่งเสริมสุขภาพและพัฒนาระบบสาธารณสุข
๑๓. อนุรักษ์ทรัพยากรธรรมชาติและการรักษาสิ่งแวดล้อม
๑๔. ส่งเสริมอาชีพ พัฒนาความรู้และพัฒนารายได้ของประชาชน
๑๕. ส่งเสริมการเกษตร การลดต้นทุนในการผลิต และการดำเนินชีวิตตามแนวทางเศรษฐกิจ  
พอเพียง
๑๖. ส่งเสริมการมีส่วนร่วมของประชาชนและสร้างภาคเครือข่ายภาคประชาชน
๑๗. สร้างประสิทธิภาพในการบริการประชาชน

## ๒.๗ จุดยืนทางยุทธศาสตร์

จุดยืนทางยุทธศาสตร์ (Positioning) ของเทศบาลตำบลกระเปาะน้อย



## ๒.๘ ความเชื่อมโยงของยุทธศาสตร์ในภาพรวม

### ประเด็นยุทธศาสตร์ที่ ๑ การพัฒนาโครงสร้างพื้นฐาน

- พันธกิจ พัฒนาโครงสร้างพื้นฐาน
- เป้าประสงค์ มีระบบโครงสร้างพื้นฐานมีมาตรฐาน และทั่วถึง
- ตัวชี้วัดระดับเป้าประสงค์ ๑. ประชาชนมีความพึงพอใจในระบบโครงสร้างพื้นฐาน ไม่น้อยกว่าร้อยละ ๘๐  
๒. จำนวนโครงการด้านสร้างพื้นฐานที่ดำเนินการ ไม่น้อยกว่า ๕ โครงการต่อปี
- กลยุทธ์/แนวทางการพัฒนา และตัวชี้วัดระดับกลยุทธ์

กลยุทธ์/แนวทางการพัฒนา	ตัวชี้วัดระดับกลยุทธ์
๑. การบริหารจัดการน้ำเพื่อการอุปโภค บริโภค	- ประชาชนมีความพึงพอใจในระบบโครงสร้างพื้นฐาน ไม่น้อยกว่าร้อยละ ๘๐
๒. การคมนาคมขนส่ง และคูหรือทางระบายน้ำ	- จำนวนโครงการด้านสร้างพื้นฐานที่ดำเนินการ ไม่น้อยกว่า ๕ โครงการต่อปี
๓. ระบบไฟฟ้า ไฟฟ้าส่องสว่าง เสียงตามสาย และการสื่อสาร	- ระยะทางที่เพิ่มขึ้นทั้งระบบไฟฟ้า ไฟฟ้าส่องสว่าง เสียงตามสายและการสื่อสาร

#### ◆ หน่วยงานรับผิดชอบหลัก กองช่าง

#### ◆ ความเชื่อมโยง

##### ๑. ยุทธศาสตร์จังหวัดกระบี่ :

ยุทธศาสตร์ที่ ๑ ยกระดับคุณภาพการท่องเที่ยวทางทะเล เชิงอนุรักษ์ศิลปวัฒนธรรม ประวัติศาสตร์ และสุขภาพ สู่ระดับนานาชาติ

##### ๒. ยุทธศาสตร์การพัฒนาองค์กรปกครองส่วนท้องถิ่นในเขตจังหวัดกระบี่ :

ยุทธศาสตร์ที่ ๑ การพัฒนาการท่องเที่ยวสีเขียว (Green Tourism)

ยุทธศาสตร์ที่ ๔ อนุรักษ์ฟื้นฟูทรัพยากรธรรมชาติและสิ่งแวดล้อมให้เอื้อต่อการเป็นเมืองท่องเที่ยวเชิงคุณภาพ

### ประเด็นยุทธศาสตร์ที่ ๒ การส่งเสริมการศึกษา ศาสนาและวัฒนธรรม

- พันธกิจ พัฒนาคุณภาพการศึกษา ส่งเสริมศิลปะ จารีตประเพณีและวัฒนธรรมของท้องถิ่น
- เป้าประสงค์ ๑. จัดการศึกษาที่มีคุณภาพ  
๒. ส่งเสริมศิลปะ จารีตประเพณีและวัฒนธรรมของท้องถิ่น
- ตัวชี้วัดระดับเป้าประสงค์ ๑. จำนวนนักเรียนของโรงเรียนในสังกัดเพิ่มขึ้นไม่น้อยกว่า ๒๐ คนต่อปี  
๒. ประชาชนมีความพึงพอใจต่อการส่งเสริมศิลปะ จารีตประเพณีและวัฒนธรรมของท้องถิ่นไม่น้อยกว่าร้อยละ ๘๐

➤ กลยุทธ์/แนวทางการพัฒนา และตัวชี้วัดระดับกลยุทธ์

กลยุทธ์/แนวทางการพัฒนา	ตัวชี้วัดระดับกลยุทธ์
๑. พัฒนาคุณภาพการศึกษา	- จำนวนนักเรียนของโรงเรียนในสังกัดเพิ่มขึ้น ไม่น้อยกว่า ๒๐ คนต่อปี
๒. การส่งเสริมการอนุรักษ์จารีตประเพณี ศิลปะ วัฒนธรรม ภูมิปัญญาท้องถิ่นและกิจกรรม	- จำนวนกิจกรรมทางศาสนาที่ได้รับการอนุรักษ์และสืบสานด้านภูมิปัญญาท้องถิ่น ศิลปวัฒนธรรมและประเพณีท้องถิ่น ไม่น้อยกว่า ๖ กิจกรรมต่อปี
๓. พัฒนากีฬา และส่งเสริมการออกกำลังกาย	- จำนวนกิจกรรมการสร้างพละนารมย์ที่ดีให้กับประชาชน ไม่น้อยกว่า ๕ กิจกรรม/ปี
๔. ส่งเสริมและพัฒนาศักยภาพของเด็กและเยาวชน	- จำนวนเด็กที่เข้าร่วมโครงการ จำนวน ๒ โครงการ/ปี

◆ **หน่วยงานรับผิดชอบหลัก** กองการศึกษา

◆ **ความเชื่อมโยง**

๑. ยุทธศาสตร์จังหวัดกระบี่ :

ยุทธศาสตร์ที่ ๑ ยกระดับคุณภาพการท่องเที่ยวทางทะเล เชิงอนุรักษ์ศิลปวัฒนธรรม ประวัติศาสตร์และสุขภาพ สู่ระดับนานาชาติ

ยุทธศาสตร์ที่ ๓ ยกระดับคุณภาพชีวิตประชาชนสู่สังคมน่าอยู่

๒. ยุทธศาสตร์การพัฒนาองค์กรปกครองส่วนท้องถิ่นในเขตจังหวัดกระบี่:

ยุทธศาสตร์ที่ ๑ การพัฒนาการท่องเที่ยวสีเขียว (Green Tourism)

ยุทธศาสตร์ที่ ๓ เสริมสร้างคุณภาพชีวิตประชาชนสู่สังคมน่าอยู่

**ประเด็นยุทธศาสตร์ที่ ๓ การพัฒนาคุณภาพประชาชนให้อยู่ร่วมกันในสังคมอย่างมีความสุข**

- **พันธกิจ** พัฒนาคุณภาพชีวิตของประชาชน ส่งเสริมอาชีพและพัฒนารายได้ ส่งเสริมสุขภาพ สาธารณสุขและสิ่งแวดล้อม พัฒนาการป้องกันและบรรเทาสาธารณภัย ส่งเสริมการดำเนินชีวิตตามแนวทางเศรษฐกิจพอเพียง
- **เป้าประสงค์** ประชาชนมีคุณภาพชีวิตที่ดีและอยู่ร่วมกันในสังคมอย่างมีความสุข
- **ตัวชี้วัดระดับเป้าประสงค์** ประชาชนมีความพึงพอใจต่อคุณภาพชีวิตและการอยู่ร่วมกันในสังคม ไม่น้อยกว่าร้อยละ ๘๐
- **กลยุทธ์/แนวทางการพัฒนา และตัวชี้วัดระดับกลยุทธ์**

กลยุทธ์/แผนงาน	ตัวชี้วัดระดับกลยุทธ์
๑. การป้องกันและแก้ไขปัญหาเสพติด	- ร้อยละของผู้ติดยาเสพติดได้รับการบำบัดและ ฝีกอาชีพ - ร้อยละของกลุ่มเสี่ยงที่ได้รับการฝีกอาชีพ
๒. การป้องกันและบรรเทาสาธารณภัย และการรักษาความสงบเรียบร้อยของประชาชน	- จำนวนกิจกรรมส่งเสริมและสนับสนุนการป้องกันและบรรเทาสาธารณภัย ไม่น้อยกว่า ๔ กิจกรรม/ปี
๓. คุณภาพชีวิตเด็ก เยาวชน ผู้พิการ ผู้สูงอายุ สตรี และผู้ด้อยโอกาส	- ร้อยละของกลุ่มเป้าหมายได้รับการส่งเสริมและพัฒนาคุณภาพชีวิต

➤ กลยุทธ์/แนวทางการพัฒนา และตัวชี้วัดระดับกลยุทธ์ (ต่อ)

กลยุทธ์/แผนงาน	ตัวชี้วัดระดับกลยุทธ์
๔. ส่งเสริมสุขภาพและพัฒนาาระบบสาธารณสุข	- ร้อยละของประชาชนอายุ ๓๕ ปีขึ้นไปได้รับการตรวจสุขภาพประจำปีและคัดกรองความเสี่ยงต่อโรค
๕. ทรัพยากรธรรมชาติ และการรักษาสิ่งแวดล้อม พัฒนาโครงสร้างพื้นฐานด้านการท่องเที่ยว	- จำนวนกิจกรรมการป้องกันและฟื้นฟูทรัพยากรธรรมชาติและสิ่งแวดล้อม ไม่น้อยกว่า ๔ กิจกรรม/ปี - จำนวนโครงการที่ส่งเสริมและพัฒนาการท่องเที่ยว
๖. ส่งเสริมอาชีพ พัฒนาความรู้และพัฒนารายได้ของประชาชน	- จำนวนกลุ่มอาชีพที่ได้รับการส่งเสริมในตำบลกระปี่น้อย
๗. ส่งเสริมการเกษตร การลดต้นทุนในการผลิต และการดำเนินชีวิตตามแนวทางเศรษฐกิจพอเพียง	- จำนวนกิจกรรมที่ได้รับการส่งเสริมด้านการเกษตรไม่น้อยกว่า ๒ กิจกรรม/ปี

◆ **หน่วยงานรับผิดชอบหลัก** สำนักปลัดเทศบาล กองการศึกษา ศาสนาและวัฒนธรรม

◆ **ความเชื่อมโยง**

๑. ยุทธศาสตร์จังหวัดกระบี่ :

ยุทธศาสตร์ที่ ๑ ยกระดับคุณภาพการท่องเที่ยวทางทะเล เชิงอนุรักษ์ศิลปวัฒนธรรม ประวัติศาสตร์และสุขภาพ สู่ระดับนานาชาติ

ยุทธศาสตร์ที่ ๒ สร้างความมั่นคง การผลิตภาคเกษตร อุตสาหกรรม ประมง ปศุสัตว์ และอาหาร

ยุทธศาสตร์ที่ ๓ ยกระดับคุณภาพชีวิตประชาชนสู่สังคมน่าอยู่

๒. ยุทธศาสตร์การพัฒนากองครักษ์ส่วนท้องถิ่นในเขตจังหวัดกระบี่ :

ยุทธศาสตร์ที่ ๑ การพัฒนาการท่องเที่ยวสีเขียว (Green Tourism)

ยุทธศาสตร์ที่ ๒ เพิ่มมูลค่าผลผลิตทางการเกษตร และเพิ่มศักยภาพให้การเกษตร

ยุทธศาสตร์ที่ ๓ เสริมสร้างคุณภาพชีวิตประชาชนสู่สังคมน่าอยู่

ยุทธศาสตร์ที่ ๔ อนุรักษ์ฟื้นฟูทรัพยากรธรรมชาติและสิ่งแวดล้อมให้เอื้อต่อการเป็นเมืองท่องเที่ยวคุณภาพ

**ประเด็นยุทธศาสตร์ที่ ๔ ยุทธศาสตร์การบริหารจัดการที่มีคุณภาพ**

➤ **พันธกิจ** ส่งเสริมการมีส่วนร่วม และพัฒนาระบบบริหารจัดการ

➤ **เป้าประสงค์** มีการบริหารจัดการที่มีประสิทธิภาพ

➤ **ตัวชี้วัดระดับเป้าประสงค์** ประชาชนที่มารับบริการมีความพึงพอใจไม่น้อยกว่าร้อยละ ๙๐

➤ **กลยุทธ์/แนวทางการพัฒนา และตัวชี้วัดระดับกลยุทธ์**

กลยุทธ์/แผนงาน	ตัวชี้วัดระดับกลยุทธ์
๑. การมีส่วนร่วมของประชาชนและสร้างภาคเครือข่ายภาคประชาชน	- จำนวนกิจกรรมที่เปิดโอกาสให้เครือข่ายภาครัฐ ภาคเอกชน และภาคประชาสังคมมีส่วนร่วมในการพัฒนาท้องถิ่นไม่น้อยกว่า ๕ กิจกรรม/ปี
๒. ประสิทธิภาพในการบริการประชาชน	- ร้อยละความพึงพอใจของประชาชนที่มาติดต่อราชการหรือมารับบริการ

◆ **หน่วยงานรับผิดชอบหลัก** สำนักปลัดเทศบาล

## ◆ ความเชื่อมโยง

### ๑. ยุทธศาสตร์จังหวัดกระบี่ :

ยุทธศาสตร์ที่ ๓ ยกระดับคุณภาพชีวิตประชาชนสู่สังคมน่าอยู่

### ๒. ยุทธศาสตร์การพัฒนากองครักษ์ปกครองส่วนท้องถิ่นในเขตจังหวัดกระบี่ :

ยุทธศาสตร์ที่ ๓ เสริมสร้างคุณภาพชีวิตประชาชนสู่สังคมน่าอยู่

### ๓. การวิเคราะห์เพื่อพัฒนาท้องถิ่น

๓.๑ การวิเคราะห์กรอบการจัดทำยุทธศาสตร์ขององค์กรปกครองส่วนท้องถิ่น (ใช้การวิเคราะห์ SWOT Analysis/Demand (Demand Analysis)/Global Demand และ Trend ปัจจัยและสถานการณ์การเปลี่ยนแปลงที่มีผลต่อการพัฒนาอย่างน้อยต้องประกอบด้วย การวิเคราะห์ศักยภาพด้านเศรษฐกิจ ด้านสังคม ด้านการศึกษา ด้านผังเมือง ด้านเทคโนโลยี ด้านทรัพยากรธรรมชาติและสิ่งแวดล้อม)

#### ๑. ด้านเศรษฐกิจ

การเปลี่ยนแปลงสถานะทางเศรษฐกิจจากวิกฤตทางเศรษฐกิจ ตั้งแต่ปี ๒๕๕๘ เป็นต้นมา เศรษฐกิจของไทยยังชะลอตัวอย่างต่อเนื่อง ถึงแม้ว่า GDP จะเติบโตเพิ่มขึ้นแต่ก็สวนทางกับอัตราเงินเฟ้อที่ลดลงเป็นผลมาจากสถานะเศรษฐกิจโลกที่ปรับเปลี่ยนและมีการแข่งขันกันมากขึ้น อีกทั้งประเทศไทยโดนตัดสิทธิพิเศษทางด้านภาษีซึ่งส่งผลกระทบต่อ การส่งออกสินค้าออกไปต่างประเทศเพราะมีต้นทุนที่สูงขึ้น การเข้ามาลงทุนในประเทศก็ลดลง หากมองระบบเศรษฐกิจในระดับภูมิภาค ภาคใต้ยังต้องพึ่งพาชายพาราเป็นหลักจากวิกฤตทางเศรษฐกิจ ตั้งแต่ปี ๒๕๕๘ เป็นต้นมา เศรษฐกิจของไทยยังชะลอตัวอย่างต่อเนื่อง ถึงแม้ว่า GDP จะเติบโตเพิ่มขึ้น แต่ก็สวนทางกับอัตราเงินเฟ้อที่ลดลง เป็นผลมาจากสถานะเศรษฐกิจโลกที่ปรับเปลี่ยนและมีการแข่งขันกันมากขึ้น อีกทั้งประเทศไทยโดนตัดสิทธิพิเศษทางด้านภาษี ซึ่งส่งผลกระทบต่อ การส่งออกสินค้าออกไปต่างประเทศเพราะมีต้นทุนที่สูงขึ้น การเข้ามาลงทุนในประเทศก็ลดลง หากมองระบบเศรษฐกิจในระดับภูมิภาคภาคใต้ยังต้องพึ่งพาชายพาราเป็นหลัก การที่ราคายางพารา ลดลงอย่างต่อเนื่องส่งผลกระทบต่อประชากรในพื้นที่ทำให้มีรายได้น้อยลงไม่พอกับรายจ่ายประชาชนจึงใช้จ่ายเงินน้อยลงทำให้การหมุนเวียนของเงินในระบบฝืด กระทบต่อธุรกิจอื่นๆเป็นวงกว้าง เทศบาลในฐานะองค์กรปกครองส่วนท้องถิ่น ได้พยายามอัดฉีดการใช้จ่ายงบประมาณภาครัฐลงภายในพื้นที่ โดยการจัดโครงการ/กิจกรรมต่างๆเพื่อกระตุ้นเศรษฐกิจให้ดีขึ้นส่งเสริมการดำเนินโครงการ/กิจกรรมที่เป็นนวัตกรรมและมีความแตกต่าง เพื่อสร้างมูลค่าเพิ่มให้เกิดขึ้นกับสินค้าสนับสนุนการปลูกพืชเศรษฐกิจทางเลือกอื่น เช่น ข้าวและถั่วเหลือง ประกอบกับการเปิดประชาคมอาเซียนถือเป็นโอกาสที่ดีในการลงทุน การเคลื่อนย้ายแรงงานได้อย่างเสรีลดจนการค้าชายแดนกับประเทศเพื่อนบ้าน

#### ๒. ด้านสังคม

ในปัจจุบันเทคโนโลยีมีการพัฒนาอย่างรวดเร็วและทันสมัยมากขึ้น การติดต่อสื่อสารต่างๆ ระหว่างบุคคลจึงใช้สมาร์ตโฟนมากกว่าการพบเจอและพูดคุยกัน สภาพสังคมจึงเปลี่ยนแปลงเป็นสังคมปัจเจกหรือเป็นส่วนตัวเพิ่มมากขึ้น ขาดการปฏิสัมพันธ์และการทำกิจกรรมร่วมกัน วิถีชีวิตมีการเปลี่ยนแปลง เชื่อมโยงกับเทคโนโลยีอย่างหลีกเลี่ยงไม่ได้เป็นปัจจัยสำคัญที่ส่งผลกระทบต่อดำรงชีวิตประจำวัน ทศนคติและค่านิยมที่แตกต่างกันไป ความสัมพันธ์ระหว่างบุคคลที่มุ่งเฉพาะเรื่องส่วนตัวมากกว่าส่วนรวม กระบวนการเรียนรู้ต่างๆ ซึ่งสามารถเรียนรู้และค้นคว้าได้ด้วยตนเองนอกจากการอยู่ในห้องเรียน อีกทั้งการพัฒนาบริการทางสาธารณสุขที่ทันสมัยสะดวกและครอบคลุมทำให้ประชาชนมีสุขภาพที่ดีมีอายุยืนจึงทำให้ประชากรวัยสูงอายุนั้นมีแนวโน้มเพิ่มขึ้นและมีสัดส่วนที่สูงเมื่อเทียบกับจำนวนประชากรทั้งหมดภายในประเทศ ในส่วนผู้สูงอายุในเขตเทศบาลมีจำนวนหลายรายที่มากขึ้น ทะเบียนกับเทศบาลฯ ส่วนประชากรกลุ่มวัยเรียนได้รับการศึกษาตามเกณฑ์ที่กำหนดและมีการย้ายไปเรียนต่างจังหวัดเพิ่มมากขึ้น เช่นเดียวกับประชากรกลุ่มทำงานที่มีการย้ายไปทำงานต่างพื้นที่เพิ่มขึ้น



### ๓. ด้านทรัพยากรธรรมชาติและสิ่งแวดล้อม

การเปลี่ยนแปลงสภาวะด้านทรัพยากรธรรมชาติและสิ่งแวดล้อม การเปลี่ยนแปลงสภาพภูมิอากาศไม่ว่าจะเป็นอุณหภูมิที่สูงขึ้นและลดต่ำอย่างรวดเร็ว ฝนที่ไม่ตกตามฤดูกาล ภัยแล้งที่ยาวนานส่งผลซ้ำเติมให้ปัญหาทรัพยากรธรรมชาติและสิ่งแวดล้อมทวีความรุนแรงยิ่งขึ้น มลภาวะจากการปล่อยก๊าซเรือนกระจกสู่ชั้นบรรยากาศยังเพิ่มขึ้นเป็นสาเหตุทำให้เกิดปัญหาโลกร้อน ผลกระทบจากภัยธรรมชาติอันเกิดจากความแปรปรวนของภูมิอากาศ เช่น น้ำท่วม ภัยแล้ง หมอกควัน และอากาศเย็นผิดปกติ ก่อให้เกิดความเสียหายต่อผลผลิตทางการเกษตรและส่งผลกระทบต่อภาคเศรษฐกิจและวิถีชีวิตของประชาชนในพื้นที่ตามมาอีกทั้งเมืองเกิดการขยายตัวผลที่ตามมา คือ ปริมาณขยะที่เพิ่มขึ้นจากการบริโภคแต่ได้รับการจัดการตั้งแต่ระดับครัวเรือนจึงมีอัตราที่ลดลงในขณะที่ด้านสิ่งแวดล้อมหลายๆ เมืองได้ให้ความสำคัญและคำนึงถึงผลกระทบต่อสิ่งแวดล้อม เทศบาลได้ดำเนินการอย่างต่อเนื่องในการสร้างเมืองให้เป็นเมืองแห่งสวนโดยการอนุรักษ์ทรัพยากรธรรมชาติและเพิ่มพื้นที่สีเขียวในเขตเมืองตลอดจนการบริหารงานในองค์กรได้นำเทคโนโลยีมาประยุกต์ใช้เพื่อลดการใช้กระดาษและพลังงาน

#### การวิเคราะห์ปัญหาความต้องการของประชาชน

ปัญหา	ขอบข่าย/ปริมาณของปัญหา (สภาพปัญหา)	แนวโน้มในอนาคต
๑. การใช้ประโยชน์ที่ดิน	สภาพการใช้ประโยชน์ที่ดินไม่เต็มศักยภาพ เนื่องจากที่ดินบางส่วนยังไม่ได้รับการพัฒนา	มีการจัดสาธารณูปโภคและ สาธารณูปการที่เหมาะสมและเพียงพอในพื้นที่สามารถพัฒนา พื้นที่ให้มีความเจริญและสามารถใช้ ประโยชน์ได้เต็มศักยภาพ
๒. สภาพภูมิทัศน์เทศบาล	สภาพ ภูมิทัศน์เมืองบางส่วนไม่ เป็นระเบียบ เกิดอุบัติเหตุเป็น แหล่งมั่วสุม และเกิดการก่อเหตุความไม่สงบ	ปรับปรุงพื้นที่เสี่ยงและจัดระเบียบเมืองให้เรียบร้อย เพื่อให้การดูแลและรักษาความปลอดภัยทำได้สะดวกและรวดเร็ว รวมทั้งปรับปรุงภูมิทัศน์ โดยรอบของเมืองเพิ่มพื้นที่สีเขียวและ เพิ่มความสวยงามให้แก่เมือง
๓. ถนน ทางเท้า	ถนน ทางเท้า มีสภาพชำรุดหรือบางพื้นที่ ยังไม่ได้ดำเนินการก่อสร้าง	จัดบริการสาธารณะให้กับประชาชนเพื่อให้ได้รับความ สะดวกและปลอดภัยในการสัญจรโดยจัดหาและซ่อมแซมปรับปรุงให้สามารถใช้งานได้มาตรฐาน
๔. ไฟฟ้าแสงสว่าง	ไฟฟ้าแสงสว่างไม่เพียงพอและครอบคลุมทุกพื้นที่	ติดตั้งไฟฟ้าแสงสว่างให้ครอบคลุมและเพิ่มกำลังไฟเพื่อลดปัญหาความไม่ปลอดภัยในชีวิตและทรัพย์สิน
๕. น้ำประปา	การให้บริการน้ำประปายังไม่ครอบคลุมทุกพื้นที่ และน้ำประปา ไหลช้าในชั่วโมงเร่งด่วน	พัฒนาระบบการให้บริการน้ำให้ครอบคลุมและมีประสิทธิภาพ และพัฒนาคุณภาพน้ำประปาให้เป็นน้ำประปาดื่มได้
๖. การจอดรถ และการจราจร	การสัญจรและการจอดรถไม่เป็น ระเบียบ รวมทั้งเกิดอุบัติเหตุจากการสัญจรบ่อยครั้ง	จัดระบบการสัญจรให้เป็นระบบ และมีระเบียบ โดยติดตั้งสัญญาณไฟ จราจรในแยกที่มีการจราจรคับคั่ง รวมทั้งติดตั้งเครื่องหมายจราจรเพื่อเพิ่มความปลอดภัย และปรับปรุงป้ายชื่อถนนต่างให้เป็น ๒ ภาษาและมองเห็นชัดเจน สอดรับกับการเข้าสู่ประชาคมอาเซียน
๗. ขยะมูลฝอย	ปริมาณขยะมูลฝอยเพิ่มขึ้นอย่างต่อเนื่อง	จัดระบบการกำจัดขยะที่มีประสิทธิภาพ ทั้งขยะธรรมดา และขยะติดเชื้อ สร้างจิตสำนึกในการทิ้งขยะและส่งเสริมให้มีการคัดแยกขยะ รวมถึงส่งเสริมให้มีการลดปริมาณการใช้ถุงพลาสติก เพื่อรักษาสภาพแวดล้อม

การวิเคราะห์ปัญหาความต้องการของประชาชน (ต่อ)

ปัญหา	ขอช่วย/ปริมาณของปัญหา (สภาพปัญหา)	แนวโน้มในอนาคต
๘. มลภาวะ	เกิดมลภาวะต่างๆ เช่น น้ำเสีย ควันพิษ และ กลิ่นเหม็น	จัดระบบการจัดการสิ่งแวดล้อมให้ มีประสิทธิภาพ มี การควบคุมและ ประเมินค่า BOD และเสริมสร้าง มาตรฐาน ในการ ดูแล การ ปล่ อ ย ก ี า ซ คาร์บอนไดออกไซด์ การจัดทำบ่อ ดักไขมันและ การเก็บขนขยะให้เป็นประจำเพื่อลดการตกค้างสร้าง มลพิษทางกลิ่น นอกจากนี้ได้รณรงค์ให้ประชาชน เกิดจิตสำนึกในการดูแลรักษาสิ่งแวดล้อม
๙. ระบบระบายน้ำ	ระบบระบายน้ำไม่สามารถระบายน้ำได้ทันใน ฤดูฝน เกิดปัญหาน้ำท่วมขังบริเวณพื้นที่ลุ่มซึ่ง เป็นจุดรองรับน้ำ	ปรับปรุงระบบระบายน้ำ และสร้างระบบการจัดการ น้ำที่ดี เพื่อเตรียมรับมือกับสภาพอากาศที่มีความ แปรปรวน และสร้างการมีส่วนร่วมในการช่วยกัน ดูแลระบบระบายน้ำของคนในชุมชน
๑๐. การศึกษา	<ul style="list-style-type: none"> <li>- ผลสัมฤทธิ์ทางการศึกษาของนักเรียน โรงเรียนในสังกัดยังไม่อยู่ในระดับที่น่าพอใจ เมื่อเปรียบเทียบกับสถานศึกษาอื่น</li> <li>- พัฒนาบุคลากรด้านการศึกษาและสื่อ อุปกรณ์การเรียนการสอนให้มีความทันสมัย รวมทั้งพัฒนาหลักสูตรที่ได้มาตรฐานสามารถ จัดการเรียนการสอนให้เด็กมีผลสัมฤทธิ์ ทางการเรียนทัดเทียมกับสถานศึกษาอื่น</li> <li>- ประชาชนขาดแหล่งเรียนรู้ที่เป็นการศึกษา ตามอัธยาศัยหรือการศึกษานอกระบบที่ทั่วถึง เหมาะสมกับสภาพพื้นที่</li> </ul>	จัดการศึกษาและแหล่งเรียนรู้ของระบบให้ ครอบคลุม เพื่อเป็นแหล่งเรียนรู้ของชุมชนประชาชน ได้พัฒนาตนเองให้ทันกับสภาวะความเปลี่ยนแปลงที่ เกิดขึ้น
๑๑. ประเพณีและ วัฒนธรรม	การเสื่อมถอยของศีลธรรมทางศาสนา ทำให้ ไม่มีที่ยึดเหนี่ยวจิตใจ	ส่งเสริมคุณธรรมจริยธรรม ศาสนา และอนุรักษ์ ประเพณีและวัฒนธรรมท้องถิ่นให้แก่เยาวชนรุ่นหลัง เสริมสร้างความเข้าใจและยอมรับการอยู่ร่วมกันของ ประชาชนที่มีความหลากหลาย
๑๒. กีฬา และ นันทนาการ	ประชาชนขาดความรู้ในการออกกำลังกายที่ ถูกต้อง สถานที่ออกกำลังกายไม่ครอบคลุม ไม่ทั่วถึง	ส่งเสริมการออกกำลังกายและการเล่นกีฬาที่ต้อง พัฒนาสู่การเป็นนักกีฬามืออาชีพในอนาคต สร้างงาน สร้างรายได้ รวมทั้งจัดสถานที่ออกกำลังกายที่มีมาตรฐานอย่างทั่วถึงสร้างโรงเรียนกีฬานันทนาการ
๑๓. ความเข้มแข็ง ของชุมชนและ สังคม	ชุมชนยังไม่เข้มแข็ง ไม่สามารถช่วยเหลือ ฟึ่งตนเองได้ ต้องรอความช่วยเหลือจากภาครัฐ และสภาพสังคมยังมีความหวาดระแวงแปลก แยกแตกต่างระหว่างคนที่ต่างวัฒนธรรม	สร้างความเข้าใจแก่ชุมชนในการตระหนักและให้ ความสำคัญกับการร่วมดำเนินการโครงการ ช่วยเหลือจากภาครัฐเพื่อให้ชุมชนเกิดความเข้มแข็ง สามารถพึ่งพาตนเองได้และดำเนินกิจกรรมที่จะ สร้างความสมานฉันท์ให้เกิดขึ้นกับสังคม

การวิเคราะห์ปัญหาความต้องการของประชาชน (ต่อ)

ปัญหา	ขอบข่าย/ปริมาณของปัญหา (สภาพปัญหา)	แนวโน้มในอนาคต
๑๔. เศรษฐกิจตกต่ำ	ประชาชนมีการใช้จ่ายใช้สอยน้อย มีภาระหนี้สินรายได้ไม่พอกับรายจ่าย และนักศึกษาจบใหม่ไม่มีงานทำ	<ul style="list-style-type: none"> <li>- ส่งเสริมให้มีการวางแผนการประกอบอาชีพและแผนการใช้จ่ายเงินจัดกิจกรรมกระตุ้นเศรษฐกิจ เพื่อให้การค้าการลงทุนฟื้นตัวส่งเสริมให้ประชาชนพัฒนาผลิตภัณฑ์เชิงสร้างสรรค์</li> <li>- ประชาชนบางส่วนขาดการรวมกลุ่มในการประกอบอาชีพที่มีความเข้มแข็ง</li> <li>- กลุ่มอาชีพ</li> <li>- ประชาชน ในเขตเทศบาล</li> <li>- พัฒนาผลิตภัณฑ์ของกลุ่มอาชีพให้มีความเข้มแข็ง ส่งเสริมการรวมกลุ่มโดยการเรียนรู้ การบริหารจัดการ และการจัดหาตลาด เพื่อรองรับผลิตภัณฑ์</li> </ul>
๑๕. สุขภาพ	ประชาชนขาดความรู้ความเข้าใจ ในการรักษาสุขภาพทำให้มีปัญหา	<ul style="list-style-type: none"> <li>- จัดกิจกรรมให้ประชาชนตระหนักถึงความสำคัญกับการดูแลสุขภาพมีความรู้ความเข้าใจและลดความเสี่ยงจากปัญหาด้านสุขภาพ</li> <li>- การบริโภคอาหารที่ปนเปื้อนและไม่ถูกสุขลักษณะ</li> <li>- ร้านจำหน่าย อาหาร</li> <li>- ผู้ประกอบการ</li> <li>- ประชาชน ในเขตเทศบาลตำบลกระปี่น้อย</li> <li>- ผู้ประกอบการร้านจำหน่ายอาหาร มีจิตสำนึกในการประกอบอาหารที่ไม่ปนเปื้อนและประกอบอาหารได้อย่างถูกสุขลักษณะผู้บริโภคได้บริโภคอาหารที่สะอาดไม่มีสารปนเปื้อนที่เกิดอันตรายแก่ชีวิต</li> </ul>
๑๖. การแพร่ระบาดของโรค	ประชาชนขาดความรู้ความเข้าใจในการป้องกันและควบคุมโรคทำให้เกิดการระบาดของโรคต่างๆ เช่น โรคไข้เลือดออก	การเกิดโรคระบาดลดลง ประชาชนมีความรู้ความเข้าใจและให้ความสำคัญกับการควบคุมการแพร่ระบาดของโรคเพิ่มขึ้น
๑๗. ยาเสพติด	การแพร่ระบาดของยาเสพติดทั้งผู้เสพและผู้จำหน่ายเป็นปัญหาใหญ่ของกลุ่มวัยรุ่นในปัจจุบัน	เพิ่มมาตรการดูแลและสร้างภูมิคุ้มกันทางสังคมให้แก่เด็กและเยาวชนให้รู้เท่าทันถึงโทษและรูปแบบการแพร่ระบาดซึ่งมีความหลากหลายมากขึ้น ทำให้ยากแก่การควบคุมและการป้องกันปราบปรามและจัดกิจกรรมให้เด็กห่างไกลยาเสพติด
๑๘. ผู้ด้อยโอกาส	ผู้ด้อยโอกาสไม่ได้รับการดูแล	ผู้ด้อยโอกาสได้รับการดูแลอย่างทั่วถึงและได้รับโอกาสในการร่วมกิจกรรมต่างๆ เพื่อให้ได้ผ่อนคลาย

การวิเคราะห์ปัญหาความต้องการของประชาชน (ต่อ)

ปัญหา	ขอบข่าย/ปริมาณของปัญหา (สภาพปัญหา)	แนวโน้มในอนาคต
๑๙. สถานการณ์ความไม่สงบ	ประชาชนขาดความปลอดภัยในชีวิตและทรัพย์สินมีความเสี่ยงในการดำรงชีวิต	เพิ่มมาตรการดูแลรักษาความปลอดภัย ลดการเกิดเหตุการณ์ความไม่สงบสร้างการมีส่วนร่วมของประชาชนในการดูแลรักษาความปลอดภัย รวมทั้งจัดกิจกรรมให้เกิดความสามัคคี
๒๐. ความแตกต่างทางศาสนาและวัฒนธรรม	ความแตกต่างทางความคิดและความเชื่อ บางครั้งส่งผลต่อความไม่เข้าใจซึ่งกันและกันในสังคมประชาชน	สร้างความเข้าใจและความเอื้ออาทรในการอยู่ร่วมกัน
๒๑. การบริหารงานเทศบาล	ประชาชนขาดความรู้ความเข้าใจการบริหารงานของเทศบาล	สร้างกระบวนการมีส่วนร่วมและสร้างความรู้ความเข้าใจแก่ประชาชน ถึงประโยชน์ของการปกครองส่วนท้องถิ่น
๒๒. คุณธรรมจริยธรรม	ประชาชนขาดคุณธรรมจริยธรรม	สังคมต่างคนต่างอยู่เพิ่มมากขึ้นจำเป็นต้องส่งเสริมให้เกิดการตระหนักถึงความรับผิดชอบต่อสังคมและเสริมสร้างคุณธรรมจริยธรรมและใช้คำสอนในศาสนาเป็นเครื่องมือในการสร้างคุณธรรมจริยธรรม
๒๓. การจัดเก็บภาษี	การจัดเก็บภาษีไม่เป็นไปตามเป้าหมายรายได้ของเทศบาลไม่เพียงพอกับรายจ่ายตามภารกิจ	พัฒนาระบบการจัดเก็บรายได้เพิ่มมาตรการและวางแผนการจัดเก็บรายได้ให้เป็นไปตามเป้าหมาย
๒๔. การบริการ	บุคลากรขาดความกระตือรือร้นในการปฏิบัติงานไม่เข้าใจในบทบาทหน้าที่การให้บริการ	พัฒนาและเสริมสร้างจิตสำนึกของบุคลากรในการให้บริการแก่ประชาชนและผู้มารับบริการและพัฒนาการบริการเชิงรุกให้เข้าถึงประชาชนได้อย่างทั่วถึง

๓.๒ การประเมินสถานการณ์สภาพแวดล้อมภายนอกที่เกี่ยวข้อง

การวิเคราะห์ศักยภาพการพัฒนา

เทศบาลได้ดำเนินการวิเคราะห์ศักยภาพการพัฒนาโดยใช้เทคนิค SWOT Analysis เพื่อพิจารณาถึงปัจจัยภายใน ได้แก่ จุดแข็ง (Strength) จุดอ่อน (Weakness) และปัจจัยภายนอก ได้แก่ โอกาส (Opportunity) และอุปสรรค (Threat) ซึ่งเป็นการประเมินสถานการณ์สภาพของหน่วยงานในปัจจุบันเพื่อใช้เป็นประโยชน์ในการกำหนดการดำเนินงานในอนาคต และจากการวิเคราะห์ศักยภาพการพัฒนา สรุปผลได้ ดังนี้

ปัจจัยภายใน

จุดแข็ง (Strengths)	จุดอ่อน (Weaknesses)
<p>S๑ มีเส้นทางคมนาคม ที่สามารถติดต่อได้ตลอดพื้นที่</p> <p>S๒ เป็นพื้นที่เหมาะสมแก่การรองรับการเจริญเติบโตทางเศรษฐกิจสูง</p> <p>S๓ มีทุนทางธรรมชาติที่สมบูรณ์</p> <p>S๔ เป็นแหล่งปลูกปาล์มน้ำมันและยางพารา</p>	<p>W๑ น้ำสำหรับการอุปโภคบริโภคของประชาชนไม่เพียงพอและไม่ทั่วถึง</p> <p>W๒ ระบบการคมนาคมขนส่งไม่สะดวกและไม่ได้มาตรฐาน</p> <p>W๓ กองทุนและกลุ่มอาชีพมีความอ่อนแอ</p> <p>W๔ ความเสื่อมโทรมของทรัพยากรธรรมชาติ (ขยะ, น้ำเสีย, การบุกรุกทำลายป่า)</p>

## ปัจจัยภายใน (ต่อ)

จุดแข็ง (Strengths)	จุดอ่อน (Weaknesses)
S๕ มีพื้นที่เหมาะแก่การทำการเกษตร	W๕ ผลผลิตทางการเกษตรตกต่ำ
S๖ มีศาสนสถานเป็นแหล่งท่องเที่ยวธรรมชาติ ที่มีชื่อเสียงระดับจังหวัด (วัดถ้ำเสือ)	W๖ การแพร่ระบาดของยาเสพติด
S๗ มีประเพณีและวัฒนธรรมที่หลากหลายและอยู่ร่วมกันอย่างมีความสุข	W๗ ไฟฟ้า ไฟฟ้าส่องสว่าง ไม่ทั่วถึงทุกครัวเรือน
S๘ มีการสืบทอดภูมิปัญญาประเพณีและวัฒนธรรมท้องถิ่น	W๘ ตำบลกระป๋องมีพื้นที่รับผิชอบกว้าง
S๙ มีโรงเรียนถ่ายโอนในความรับผิดชอบ	W๑๐ ขาดวัสดุอุปกรณ์ในการป้องกันและบรรเทาสาธารณภัย รวมถึงสถานที่ในการบริการประชาชน
S๑๐ มีความสามัคคีของผู้ผู้นำ	W๑๑ ประชาชนบางส่วนไม่มีเอกสารสิทธิ์ทำกิน

## ปัจจัยภายนอก

โอกาส (Opportunities)	อุปสรรค (Threats)
๐๑ นโยบายของรัฐบาล การกระจายอำนาจสู่ท้องถิ่น ส่งผลดีต่อการจัดการบริการสาธารณะให้แก่ประชาชน รวมทั้งการแก้ไขปัญหาในพื้นที่สามารถกระทำได้สะดวกมากขึ้น	T๑ ความผันผวนของราคาสินค้าเกษตร
๐๒ มีการขยายตัวและการเจริญเติบโตของชุมชนเมืองเข้ามาในพื้นที่	T๒ ต้นทุนในการผลิตภาคการเกษตรสูง
๐๓ มีความก้าวหน้าและความทันสมัยทางเทคโนโลยี	T๓ วิกฤติทางเศรษฐกิจโลก
๐๔ รัฐบาลมีนโยบายในการพัฒนาโครงสร้างพื้นฐาน	T๔ การเปลี่ยนแปลงค่านิยมและวัฒนธรรมใน สังคม
๐๕ การลงนามบันทึกข้อตกลงความร่วมมือกับองค์กรปกครองส่วนท้องถิ่น (MOC) เพื่อบูรณาการการพัฒนาโครงสร้างพื้นฐานขององค์กรปกครองส่วนท้องถิ่นจังหวัดกระบี่	T๕ ค่าครองชีพสูง
	T๖ สถานการณ์ทางการเมืองที่ส่งผลกระทบทำให้เกิดความขัดแย้งในสังคม
	T๗ ภัยพิบัติทางธรรมชาติ
	T๘ อิทธิพลของวัฒนธรรมต่างชาติ

เมื่อมีการวิเคราะห์ศักยภาพเพื่อประเมินปัจจัยภายนอกและภายในแล้ว จึงจัดหมวดหมู่และจัดลำดับความสำคัญของประเด็นในแต่ละด้าน โดยให้น้ำหนักคะแนนแล้วนำมาหาค่าเฉลี่ย ดังนี้

๑. การให้น้ำหนัก (Weight) ของแต่ละประเด็นนั้น ผลรวมของ Weight จะต้องมีค่าเท่ากับ ๑.๐๐ เสมอ ทั้งในกรณีการประเมินสภาพแวดล้อมภายใน และการประเมินสภาพแวดล้อมภายนอก

๒. การให้คะแนน (Rating) ของแต่ละประเด็นนั้น ขึ้นอยู่กับความสำคัญและผลกระทบที่มีต่อองค์กร โดยกำหนดเกณฑ์ ดังนี้

- มากที่สุด      ๔ คะแนน
- มาก            ๓ คะแนน
- น้อย            ๒ คะแนน
- น้อยที่สุด     ๑ คะแนน

การให้น้ำหนักและคะแนนการประเมินปัจจัยภายในและปัจจัยภายนอก

Internal Factors Analysis: IFA Matrix-Key Internal Factors จุดแข็ง (Strengths)	น้ำหนัก Weight (๑)	คะแนน Rate (๒)	น้ำหนักคะแนน Weighted Score (๑x๒)
S๑ มีระบบสาธารณูปโภคที่ได้มาตรฐานและเชื่อมโยงอย่างเป็นระบบ	๐.๐๒๕	๓	๐.๐๗
S๒ โครงสร้างและระบบงานของเทศบาลมีประสิทธิภาพ	๐.๐๒๕	๔	๐.๑๐
S๓ ผู้บริหารมีวิสัยทัศน์ ความรู้ความสามารถและนโยบายที่ดี	๐.๑๐	๔	๐.๔๐
S๔ บุคลากรให้ความร่วมมือในการดำเนินงานเป็นอย่างดี มีการทำงานเป็นทีม	๐.๑๐	๔	๐.๔๐
S๕ มีการมอบอำนาจ กระจายอำนาจและการบริหารจัดการที่ดี	๐.๑๐	๔	๐.๔๐
S๖ มีวัสดุอุปกรณ์ที่มีคุณภาพและเพียงพอ	๐.๐๕	๒	๐.๑๐
S๗ ระบบการให้บริการมีคุณภาพ	๐.๐๗๕	๒	๐.๑๕
S๘ มีระบบการประเมินผลที่ดีใช้เป็นเครื่องมือในการบริหารงาน	๐.๐๗๕	๒	๐.๑๕
S๙ เป็นเทศบาลที่มีชื่อเสียงเป็นที่ยอมรับ	๐.๐๕	๔	๐.๒๐
<b>จุดอ่อน (Weaknesses)</b>	<b>น้ำหนัก Weight (๑)</b>	<b>คะแนน Rate (๒)</b>	<b>น้ำหนักคะแนน Weighted Score (๑x๒)</b>
W๑ งบประมาณมีอยู่อย่างจำกัด	๐.๑๐	๓	๐.๓๐
W๒ ขาดแคลนบุคลากรบางประเภท เช่น แพทย์ วิศวกร	๐.๐๕	๓	๐.๑๕
W๓ บุคลากรบางส่วนไม่มีความรู้ความสามารถทางด้านเทคนิควิชาการสมัยใหม่ สำหรับใช้ในการปฏิบัติงาน	๐.๐๕	๒	๐.๑๐
W๔ การจัดเก็บฐานข้อมูลต่างๆ ของเทศบาลยังไม่เป็นระบบ	๐.๐๕	๒	๐.๑๐
W๕ ระบบการแก้ไขปัญหาข้อร้องเรียนยังไม่มีประสิทธิภาพเท่าที่ควร	๐.๑๐	๓	๐.๓๐
W๖ เป็นหน่วยงานขนาดใหญ่มีบุคลากรจำนวนมาก ทำให้เกิดความยุ่งยากในการบริหารงาน	๐.๐๕	๓	๐.๑๕
<b>รวม</b>	<b>๑.๐๐</b>		<b>๓.๐๗</b>

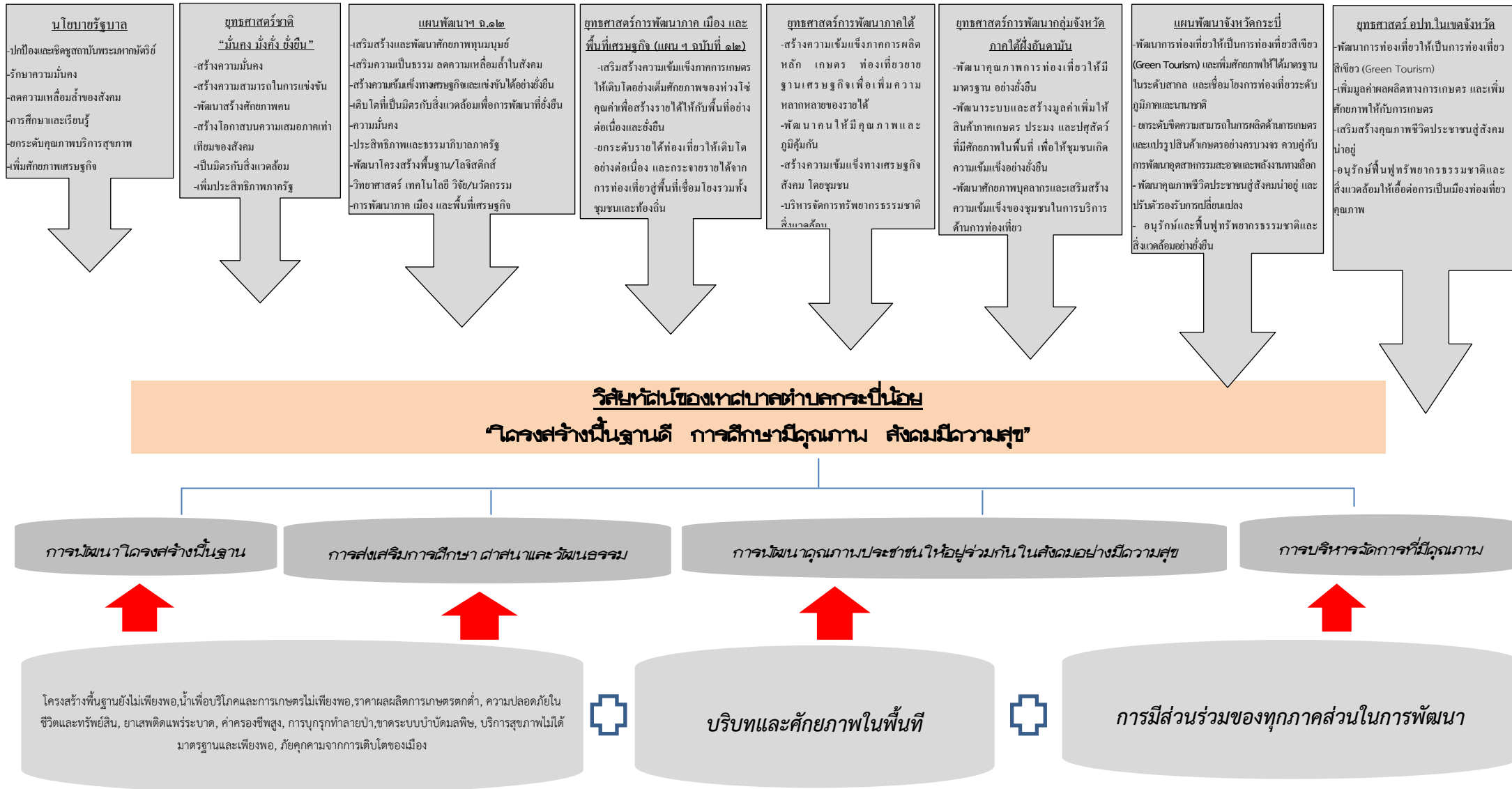
จากตาราง IFA Matrix-Key Internal Factor ข้างต้น Weight Score ของเทศบาลได้เท่ากับ ๓.๐๗ เมื่อพิจารณาด้านจุดแข็งพบว่ามีค่อนข้างมาก ถือเป็นข้อได้เปรียบของเทศบาลที่จะพัฒนาบ้านเมืองให้เจริญก้าวหน้าต่อไป เช่น ผู้บริหารของเทศบาลมีวิสัยทัศน์ ความรู้ ความสามารถเป็นศูนย์รวมของสถาบันต่างๆ เช่น ด้านการศึกษา ด้านสาธารณสุขและมีการมอบอำนาจกระจายอำนาจและการบริหารจัดการที่ดี เป็นต้น อย่างไรก็ตามเทศบาลมีจุดอ่อนบางประการที่ไม่ควรมองข้ามและต้องเร่งแก้ไขปรับปรุง คือ งบประมาณมีอยู่อย่างจำกัด ระบบการบริการแก้ไขปัญหาข้อร้องเรียนของประชาชนยังไม่มีความมีประสิทธิภาพเท่าที่ควร ตลอดจนการขาดแคลนบุคลากรทางการศึกษาและการจัดเก็บฐานข้อมูลที่ยังไม่เป็นระบบ

Internal Factors Analysis: IFA Matrix-Key Internal Factors จุดแข็ง (Strengths)	น้ำหนัก Weight (๑)	คะแนน Rate (๒)	น้ำหนักคะแนน Weighted Score (๑x๒)
O๑ ได้รับความร่วมมือจากหน่วยงานภาครัฐ เอกชน ในการสนับสนุน ด้านต่างๆ	๐.๑๐	๔	๐.๔๐
O๒ มีความหลากหลายทางวัฒนธรรม	๐.๐๒๕	๔	๐.๑๐
O๓ ไม่มีการแทรกแซงทางการเมือง	๐.๐๒๐	๓	๐.๐๖
O๔ มีระบบสารสนเทศ การสื่อสารและเทคโนโลยีที่ทันสมัย หลากหลาย และครอบคลุม	๐.๐๒๕	๓	๐.๐๗๕
O๕ ประชาชนให้ความสนใจและให้ความร่วมมือในการมีส่วนร่วมในการ บริหารท้องถิ่น	๐.๐๗๕	๓	๐.๒๒๕
O๖ เป็นศูนย์กลางเศรษฐกิจ	๐.๑๐	๔	๐.๔๐
O๗ นโยบายของรัฐบาลมีการส่งเสริมการพัฒนา	๐.๐๗๕	๓	๐.๒๒๕
O๘ เป็นศูนย์กลางของส่วนราชการในจังหวัด เช่น สถานศึกษา	๐.๐๗๕	๓	๐.๒๒๕
<b>อุปสรรค (Threats)</b>	<b>น้ำหนัก Weight (๑)</b>	<b>คะแนน Rate (๒)</b>	<b>น้ำหนักคะแนน Weighted Score (๑x๒)</b>
T๑ ปัญหาอาชญากรรมในพื้นที่	๐.๑๕๕	๔	๐.๖๒
T๒ สังคมเจริญขึ้นประชาชนให้ความสำคัญกับวัตถุนิยมมากขึ้น	๐.๐๗๕	๓	๐.๒๒๕
T๓ ปัญหาเสียดสีและการมั่วสุม ส่งผลกระทบต่อการบริหารงาน	๐.๑๕	๔	๐.๖๐
T๔ เศรษฐกิจตกต่ำ ส่งผลกระทบต่อ การดำเนินโครงการ/กิจกรรมต่างๆ	๐.๐๒๕	๔	๐.๑๐
T๕ กฎ ระเบียบต่างๆ ไม่เอื้อและส่งผลกระทบต่อ การดำเนินงาน	๐.๐๒๕	๓	๐.๐๗๕
T๖ ประชาชนบางส่วนขาดจิตสำนึกที่ดี เช่น การรुकล้ำทางเท้า	๐.๐๕	๓	๐.๑๕
T๗ การบังคับใช้กฎหมายไม่เคร่งครัด	๐.๐๒๕	๔	๐.๑๐
<b>รวม</b>	<b>๑.๐๐</b>		<b>๓.๕๘๐</b>

จากตาราง EFA Matrix-Key External Factor ข้างต้น Weight Score ของเทศบาลได้ เท่ากับ ๓.๕๘ เมื่อพิจารณาด้านโอกาสและอุปสรรค พบว่ามีค่อนข้างใกล้เคียงกัน โดยอุปสรรคมีน้ำหนักมากกว่าโอกาสเล็กน้อย ซึ่งจะต้องกำหนดแนวทางการบริหารงานให้สามารถแก้ไขปัญหาที่เกิดขึ้นและพัฒนาท้องถิ่นต่อไปได้ ซึ่งเทศบาลตำบลกระปี่น้อยมีโอกาสในการพัฒนา คือ ได้รับการร่วมมือจากภาคส่วนต่างๆ เป็นศูนย์กลางเศรษฐกิจ อีกทั้งประชาชนให้ความสนใจและให้ความร่วมมือในการมีส่วนร่วมบริหารท้องถิ่น ตลอดจนนโยบายของรัฐบาลที่มีการส่งเสริมการพัฒนาเมือง แม้จะมีอุปสรรคในเรื่องของอาชญากรรมหรือเศรษฐกิจที่ตกต่ำ รวมถึงการบังคับใช้กฎหมายที่ยังไม่เคร่งครัด



ความเชื่อมโยงระหว่างแผนพัฒนาจังหวัดกระบี่กับนโยบายรัฐบาล, ยุทธศาสตร์ชาติ, แผนพัฒนา ฯ ฉบับที่ ๑๒, ยุทธศาสตร์การพัฒนากลุ่มจังหวัดภาคใต้ฝั่งอันดามัน, แผนพัฒนาจังหวัดกระบี่ และ แผนพัฒนาเทศบาลตำบลกระบี่น้อย



## ส่วนที่ ๓ การนำแผนพัฒนาท้องถิ่นไปสู่การปฏิบัติ

### ๑. ยุทธศาสตร์การพัฒนาและแผนงาน

ที่	ยุทธศาสตร์	ด้าน	แผนงาน	หน่วยงาน รับผิดชอบหลัก	หน่วยงาน สนับสนุน
๑	การพัฒนาโครงสร้างพื้นฐาน	ด้านบริการชุมชนและสังคม	- เคหะและชุมชน	กองช่าง	กองคลัง
๒	การส่งเสริมการศึกษา ศาสนาและวัฒนธรรม	ด้านบริการชุมชนและสังคม ด้านบริหารทั่วไป	- การศึกษา - การศาสนาวัฒนธรรมและ นันทนาการ	กองการศึกษา	กองคลัง
๓	การพัฒนาคุณภาพชีวิตประชาชนให้มีส่วนร่วมในสังคมอย่างมีความสุข	ด้านบริการชุมชนและสังคม ด้านบริหารทั่วไป ด้านเศรษฐกิจ ด้านการดำเนินงาน	- บริหารงานทั่วไป - การรักษาความสงบภายใน - สาธารณสุข - สังคมสงเคราะห์ - สร้างความเข้มแข็งของชุมชน - การเกษตร - งบกลาง	สำนักปลัด กองสาธารณสุขฯ	กองคลัง
๔	การบริหารจัดการอย่างมีคุณภาพ	ด้านบริหารทั่วไป	- บริหารงานทั่วไป	สำนักปลัด	กองคลัง
รวม	๔ ยุทธศาสตร์	๔ ด้าน	๑๐ แผน	๔ กอง	๑ กอง

**๒. บัญชีโครงการพัฒนาท้องถิ่น**

**แบบ ผ. ๐๑**

**บัญชีสรุปโครงการพัฒนา  
แผนพัฒนาท้องถิ่น พ.ศ. ๒๕๖๑ - ๒๕๖๕  
เทศบาลตำบลกระปี่น้อย อำเภอเมืองกระบี่ จังหวัดกระบี่**

ยุทธศาสตร์	ปี ๒๕๖๑		ปี ๒๕๖๒		ปี ๒๕๖๓		ปี ๒๕๖๔		ปี ๒๕๖๕		รวม ๕ ปี	
	จำนวนโครงการ	งบประมาณ (บาท)	จำนวนโครงการ	งบประมาณ (บาท)	จำนวนโครงการ	งบประมาณ (บาท)	จำนวนโครงการ	งบประมาณ (บาท)	จำนวนโครงการ	งบประมาณ (บาท)	จำนวนโครงการ	งบประมาณ (บาท)
<b>๑. ยุทธศาสตร์การพัฒนาโครงสร้างพื้นฐาน</b>												
๑.๑ แผนงานเคหะและชุมชน	๑๙	๒๒,๕๐๖,๔๐๐	๒๑	๒๒,๗๙๑,๘๓๐	๑๗	๑๘,๑๕๒,๔๐๐	๘	๓๑,๖๐๒,๐๐๐	๑๑	๔๖,๙๓๗,๐๐๐	๗๖	๑๔๑,๙๘๙,๖๓๐
<b>รวม</b>	<b>๑๙</b>	<b>๒๒,๕๐๖,๔๐๐</b>	<b>๒๑</b>	<b>๒๒,๗๙๑,๘๓๐</b>	<b>๑๗</b>	<b>๑๘,๑๕๒,๔๐๐</b>	<b>๘</b>	<b>๓๑,๖๐๒,๐๐๐</b>	<b>๑๑</b>	<b>๔๖,๙๓๗,๐๐๐</b>	<b>๗๖</b>	<b>๑๔๑,๙๘๙,๖๓๐</b>

<b>๒. ยุทธศาสตร์การส่งเสริมการศึกษา ศาสนาและวัฒนธรรม</b>												
๒.๑ แผนงานการศึกษา	๑๒	๙,๒๓๘,๐๐๐	๑๗	๑๓,๐๖๔,๓๔๗	๑๒	๑๒,๗๐๐,๐๐๐	๑๒	๑๒,๗๕๐,๐๐๐	๑๒	๑๒,๗๕๐,๐๐๐	๖๕	๖๐,๕๐๒,๓๔๗
๒.๒ แผนงานการศึกษา วัฒนธรรม และนันทนาการ	๙	๒,๘๔๐,๐๐๐	๗	๒,๗๖๐,๐๐๐	๗	๒,๕๑๐,๐๐๐	๗	๒,๕๓๐,๐๐๐	๖	๒,๒๓๐,๐๐๐	๓๖	๑๒,๘๗๐,๐๐๐
<b>รวม</b>	<b>๒๑</b>	<b>๑๒,๐๗๘,๐๐๐</b>	<b>๒๔</b>	<b>๑๕,๘๒๔,๓๔๗</b>	<b>๑๙</b>	<b>๑๕,๒๑๐,๐๐๐</b>	<b>๑๙</b>	<b>๑๕,๒๘๐,๐๐๐</b>	<b>๑๘</b>	<b>๑๔,๙๘๐,๐๐๐</b>	<b>๑๐๑</b>	<b>๗๓,๓๗๒,๓๔๗</b>

บัญชีสรุปโครงการพัฒนา (ต่อ)  
แผนพัฒนาท้องถิ่น พ.ศ. ๒๕๖๑ - ๒๕๖๕  
เทศบาลตำบลกระปี่น้อย อำเภอเมืองกระปี่ จังหวัดกระบี่

ยุทธศาสตร์	ปี ๒๕๖๑		ปี ๒๕๖๒		ปี ๒๕๖๓		ปี ๒๕๖๔		ปี ๒๕๖๕		รวม ๕ ปี	
	จำนวนโครงการ	งบประมาณ (บาท)	จำนวนโครงการ	งบประมาณ (บาท)	จำนวนโครงการ	งบประมาณ (บาท)	จำนวนโครงการ	งบประมาณ (บาท)	จำนวนโครงการ	งบประมาณ (บาท)	จำนวนโครงการ	งบประมาณ (บาท)
<b>๓. ยุทธศาสตร์การพัฒนาคุณภาพชีวิตประชาชนให้อยู่ร่วมกันในสังคมอย่างมีความสุข</b>												
๓.๑ แผนงานบริหารงานทั่วไป	๒	๑๖๐,๐๐๐	๒	๑๖๐,๐๐๐	๒	๑๖๐,๐๐๐	๒	๑๖๐,๐๐๐	๒	๑๖๐,๐๐๐	๑๐	๘๐๐,๐๐๐
๓.๒ แผนงานการรักษาความสงบภายใน	๒	๒๒๐,๐๐๐	๒	๒๒๐,๐๐๐	๓	๕๒๐,๐๐๐	๒	๒๒๐,๐๐๐	๒	๒๒๐,๐๐๐	๑๑	๑,๔๐๐,๐๐๐
๓.๓ แผนงานสร้างความเข้มแข็งของชุมชน	๖	๓๑๐,๐๐๐	๕	๔๐๙,๐๐๐	๘	๓๘๐,๐๐๐	๘	๔๐๐,๐๐๐	๘	๔๐๐,๐๐๐	๓๕	๑,๘๙๙,๐๐๐
๓.๔ แผนงานสาธารณสุข	๙	๓,๔๖๕,๐๐๐	๑๐	๓,๖๔๐,๐๐๐	๑๒	๔,๒๖๕,๐๐๐	๑๑	๓,๖๗๐,๐๐๐	๑๒	๔,๒๗๐,๐๐๐	๕๔	๑๙,๓๑๐,๐๐๐
๓.๕ แผนงานการเกษตร	๑	๓๐,๐๐๐	๑	๓๐,๐๐๐	๑	๓๐,๐๐๐	๑	๓๐,๐๐๐	๑	๓๐,๐๐๐	๕	๑๕๐,๐๐๐
๓.๖ แผนงานงบกลาง	๒	๑๑,๔๐๐,๐๐๐	๔	๑๙,๕๖๐,๐๐๐	๔	๒๒,๔๖๐,๐๐๐	๔	๒๕,๔๖๐,๐๐๐	๔	๒๕,๔๖๐,๐๐๐	๑๘	๑๐๔,๓๔๐,๐๐๐
<b>รวม</b>	<b>๒๒</b>	<b>๑๕,๕๘๕,๐๐๐</b>	<b>๒๔</b>	<b>๒๔,๐๑๙,๐๐๐</b>	<b>๓๐</b>	<b>๒๗,๘๑๕,๐๐๐</b>	<b>๒๘</b>	<b>๒๙,๙๔๐,๐๐๐</b>	<b>๒๙</b>	<b>๓๐,๕๔๐,๐๐๐</b>	<b>๑๓๓</b>	<b>๑๒๗,๘๙๙,๐๐๐</b>

<b>๔. ยุทธศาสตร์การบริหารจัดการที่มีคุณภาพ</b>												
๔.๑ แผนงานบริหารงานทั่วไป	๘	๑,๗๔๑,๐๐๐	๑๒	๒,๒๗๑,๐๐๐	๑๓	๒,๖๒๑,๐๐๐	๑๓	๒,๗๔๑,๐๐๐	๑๒	๒,๖๔๑,๐๐๐	๕๘	๑๒,๐๑๕,๐๐๐
<b>รวม</b>	<b>๘</b>	<b>๑,๗๔๑,๐๐๐</b>	<b>๑๒</b>	<b>๒,๒๗๑,๐๐๐</b>	<b>๑๓</b>	<b>๒,๖๒๑,๐๐๐</b>	<b>๑๓</b>	<b>๒,๗๔๑,๐๐๐</b>	<b>๑๒</b>	<b>๒,๖๔๑,๐๐๐</b>	<b>๕๘</b>	<b>๑๒,๐๑๕,๐๐๐</b>
<b>รวมทั้งสิ้น</b>	<b>๗๐</b>	<b>๕๑,๙๑๐,๔๐๐</b>	<b>๘๑</b>	<b>๖๔,๙๐๖,๑๗๗</b>	<b>๗๙</b>	<b>๖๓,๗๙๘,๔๐๐</b>	<b>๖๘</b>	<b>๗๙,๕๖๓,๐๐๐</b>	<b>๗๐</b>	<b>๗๕,๐๙๘,๐๐๐</b>	<b>๓๖๘</b>	<b>๓๕๕,๒๗๕,๙๗๗</b>

## ๒. บัญชีโครงการพัฒนาท้องถิ่น

แบบ ผ.๐๒

### รายละเอียดโครงการพัฒนา แผนพัฒนาท้องถิ่น พ.ศ. ๒๕๖๑ - ๒๕๖๕ เทศบาลตำบลกระปี่น้อยอำเภอเมืองกระบี่ จังหวัดกระบี่

ก. ยุทธศาสตร์จังหวัดที่ ๓ : พัฒนาคุณภาพชีวิตประชาชนสู่สังคมน่าอยู่และปรับตัวเท่าทันต่อบริบทการเปลี่ยนแปลง

ข. ยุทธศาสตร์การพัฒนาของ อปท. ในเขตจังหวัดที่ ๒ เพิ่มมูลค่าผลผลิตทางการเกษตรและเพิ่มศักยภาพให้กับการเกษตร

๑. ยุทธศาสตร์การพัฒนาโครงสร้างพื้นฐาน

๑.๑ แผนงานเคหะและชุมชน

ที่	โครงการ/กิจกรรม	วัตถุประสงค์	เป้าหมาย (ผลผลิตของโครงการ)	งบประมาณ					ตัวชี้วัด (KPI)	ผลที่คาดว่าจะได้รับ	หน่วยงาน รับผิดชอบหลัก
				๒๕๖๑ (บาท)	๒๕๖๒ (บาท)	๒๕๖๓ (บาท)	๒๕๖๔ (บาท)	๒๕๖๕ (บาท)			
๑	โครงการก่อสร้างถนน หินคลุกสาย DTAC - บ้านคลองเนียง หมู่ที่ ๑๒ - หมู่ที่ ๖ ช่วงที่ ๒) (MOC)	เพื่อใช้เป็นเส้นทาง ในการคมนาคม ระหว่างหมู่บ้าน	ก่อสร้างถนนผิวจราจรหินคลุก กว้าง ๖.๐๐ เมตร พร้อมไหล่ ทางข้างละ ๐.๕๐ เมตร ระยะทาง ๕๙๐ เมตร	๑,๘๕๔,๖๐๐	-	-	-	-	ร้อยละ ๘๐ ของผู้ใช้ เส้นทางสายนี้มีความ พอใจ	ประชาชนมี เส้นทางในการ คมนาคมที่สะดวก และปลอดภัย	กองช่าง
๒	โครงการก่อสร้างถนน หินคลุกสายวัดสุวรรณ ธาราราม-บ้านเขาตั้ง หมู่ที่ ๘-หมู่ที่ ๙ (MOC)	เพื่อใช้เป็นเส้นทาง ในการคมนาคม ระหว่างหมู่บ้าน	ก่อสร้างถนนผิวจราจร หิน คลุก กว้าง ๗.๐๐ เมตร พร้อม ไหล่ทางข้างละ ๐.๕๐ เมตร ระยะทาง ๒,๑๐๐ เมตร	๔,๓๖๘,๐๐๐	-	-	-	-	ร้อยละ ๘๐ ของผู้ใช้ เส้นทางสายนี้มีความ พอใจ	ประชาชนมี เส้นทางในการ คมนาคมที่สะดวก และปลอดภัย	กองช่าง
๓	โครงการก่อสร้างถนน ลาดยางพาราแอสฟัลต์ สายตันเทียม-บ้านบนไร่ หมู่ที่ ๗	เพื่อใช้เป็นเส้นทาง ในการคมนาคม ระหว่างหมู่บ้าน	พาราแอสฟัลต์ กว้าง ๕.๐๐ เมตร หนา ๐.๐๔ เมตร ระยะทาง ๓๕๐ เมตร	๑,๒๓๖,๔๐๐	-	-	-	-	ร้อยละ ๘๐ ของผู้ใช้ เส้นทางสายนี้มีความ พอใจ	ประชาชนมี เส้นทางในการ คมนาคมที่สะดวก และปลอดภัย	กองช่าง

ที่	โครงการ/กิจกรรม	วัตถุประสงค์	เป้าหมาย (ผลผลิตของโครงการ)	งบประมาณ					ตัวชี้วัด (KPI)	ผลที่คาดว่าจะได้รับ	หน่วยงาน รับผิดชอบหลัก
				๒๕๖๑ (บาท)	๒๕๖๒ (บาท)	๒๕๖๓ (บาท)	๒๕๖๔ (บาท)	๒๕๖๕ (บาท)			
๔	โครงการก่อสร้างถนนลาดยางสายในบ้าน หมู่ที่ ๑๓	เพื่อใช้เป็นเส้นทางในการคมนาคมระหว่างหมู่บ้าน	ก่อสร้างถนนลาดยางผิวจราจร กว้าง ๖ เมตร ระยะทาง ๓,๐๐๐ เมตร	๓,๐๐๐,๐๐๐	-	-	-	-	ร้อยละ ๘๐ ของผู้ใช้เส้นทางสายนี้มีความพอใจ	ประชาชนมีเส้นทางในการคมนาคมที่สะดวกและปลอดภัย	กองช่าง
๕	โครงการซ่อมสร้างถนนลาดยางสายหมู่บ้านทิวเขา หมู่ที่ ๑๑	เพื่อใช้เป็นเส้นทางในการคมนาคมระหว่างหมู่บ้าน	ซ่อมสร้างถนนลาดยางช่วงที่ ๑ ผิวจราจรแอสฟัลต์คอนกรีต กว้าง ๖ เมตร พร้อมไหล่ทาง ๑ เมตร ระยะทางรวม ๔๒๐ เมตร ช่วงที่ ๒ ผิวจราจรแอสฟัลต์คอนกรีต กว้าง ๕ เมตร พร้อมไหล่ทาง ๑ เมตร รวม ๒๒๘ เมตร	๓,๑๓๒,๐๐๐	-	-	-	-	ร้อยละ ๘๐ ของผู้ใช้เส้นทางสายนี้มีความพอใจ	ประชาชนมีเส้นทางในการคมนาคมที่สะดวกและปลอดภัย	กองช่าง
๖	โครงการก่อสร้างถนนลาดยางสายโคกขี้เหล็ก หมู่ที่ ๔	เพื่อใช้เป็นเส้นทางในการคมนาคมระหว่างหมู่บ้าน	ก่อสร้างถนนลาดยางผิวจราจร กว้าง ๖ เมตร ระยะทาง ๑,๘๐๐ เมตร	๓,๗๐๐,๐๐๐	-	-	-	-	ร้อยละ ๘๐ ของผู้ใช้เส้นทางสายนี้มีความพอใจ	ประชาชนมีเส้นทางในการคมนาคมที่สะดวกและปลอดภัย	กองช่าง
๗	โครงการซ่อมสร้างถนนลาดยางสายหนองคล้า-นาตื้น หมู่ที่ ๗	เพื่อใช้เป็นเส้นทางในการคมนาคมระหว่างหมู่บ้าน	ก่อสร้างถนนลาดยางผิวจราจรแอสฟัลต์คอนกรีตขนาดกว้าง ๕ เมตร หนา ๐.๐๕ เมตร ระยะทางรวม ๕๐๐ เมตร ไหล่ทางข้างละ ๐.๕๐ เมตร	๑,๑๔๗,๐๐๐	-	-	-	-	ร้อยละ ๘๐ ของผู้ใช้เส้นทางสายนี้มีความพอใจ	ประชาชนมีเส้นทางในการคมนาคมที่สะดวกและปลอดภัย	กองช่าง

ที่	โครงการ/กิจกรรม	วัตถุประสงค์	เป้าหมาย (ผลผลิตของโครงการ)	งบประมาณ					ตัวชี้วัด (KPI)	ผลที่คาดว่าจะได้รับ	หน่วยงาน รับผิดชอบหลัก
				๒๕๖๑ (บาท)	๒๕๖๒ (บาท)	๒๕๖๓ (บาท)	๒๕๖๔ (บาท)	๒๕๖๕ (บาท)			
๘	โครงการก่อสร้างขยายผิวจราจรถนนคสล.สายกระบี่ใหญ่-บางขุนนท์ หมู่ที่ ๑๑	เพื่อใช้เป็นเส้นทางในการคมนาคมระหว่างหมู่บ้าน	ขยายผิวจราจรคอนกรีตเสริมเหล็กสองข้างถนนกว้างข้างละ ๑ เมตร หน้า ๐.๑๕ เมตร ระยะทางข้างละ ๔๐๐ เมตร	๔๘๘,๐๐๐	๔๘๘,๐๐๐	-	-	-	ร้อยละ ๘๐ ของผู้ใช้เส้นทางสายนี้มีความพอใจ	ประชาชนมีเส้นทางในการคมนาคมที่สะดวกและปลอดภัย	กองช่าง
๙	โครงการก่อสร้างถนนคสล.พร้อมคูระบายน้ำ ซอยหลูกุล หมู่ที่ ๑๑	เพื่อใช้เป็นเส้นทางในการคมนาคมระหว่างหมู่บ้าน	ก่อสร้างถนนผิวจราจรคอนกรีตเสริมเหล็ก กว้าง ๔ เมตร หน้า ๐.๑๕ เมตร ระยะทาง ๑๖๐ เมตร พร้อมคูระบายน้ำ	๕๘๓,๒๐๐	-	-	-	-	ร้อยละ ๘๐ ของผู้ใช้เส้นทางสายนี้มีความพอใจ	ประชาชนมีเส้นทางในการคมนาคมที่สะดวกและปลอดภัย	กองช่าง
๑๐	โครงการซ่อมแซมถนนลูกรังสายต้นเทียม - บนไร่ หมู่ที่ ๗	เพื่อใช้เป็นเส้นทางในการคมนาคมระหว่างหมู่บ้าน	ซ่อมแซมถนนผิวจราจรลูกรังบดอัดแน่น กว้าง ๕ เมตร ระยะทาง ๑,๒๐๐ เมตร ปริมาณดินลูกรังไม่น้อยกว่า ๖๐๐ ลบ.ม.	๑๑๙,๗๐๐	-	-	-	-	ร้อยละ ๘๐ ของผู้ใช้เส้นทางสายนี้มีความพอใจ	ประชาชนมีเส้นทางในการคมนาคมที่สะดวกและปลอดภัย	กองช่าง
๑๑	โครงการซ่อมแซมถนนลูกรังสายนาหนองพันตัน หมู่ที่ ๙	เพื่อใช้เป็นเส้นทางในการคมนาคมระหว่างหมู่บ้าน	ซ่อมแซมถนนผิวจราจรลูกรังบดอัดแน่น กว้าง ๕ เมตร ระยะทาง ๒,๖๕๐ เมตร ปริมาณดินลูกรังไม่น้อยกว่า ๑,๐๐๐ ลบ.ม.	๑๙๖,๒๐๐	-	-	-	-	ร้อยละ ๘๐ ของผู้ใช้เส้นทางสายนี้มีความพอใจ	ประชาชนมีเส้นทางในการคมนาคมที่สะดวกและปลอดภัย	กองช่าง

ที่	โครงการ/กิจกรรม	วัตถุประสงค์	เป้าหมาย (ผลผลิตของโครงการ)	งบประมาณ					ตัวชี้วัด (KPI)	ผลที่คาดว่าจะ ได้รับ	หน่วยงาน รับผิดชอบหลัก
				๒๕๖๑ (บาท)	๒๕๖๒ (บาท)	๒๕๖๓ (บาท)	๒๕๖๔ (บาท)	๒๕๖๕ (บาท)			
๑๒	โครงการซ่อมแซมถนน ลูกรังสายไสกล้วย หมู่ที่ ๑๓	เพื่อ ใช้ เป็น เส้นทางในการ คมนาคมระหว่าง หมู่บ้าน	ซ่อมแซมถนนผิวจราจรลูกรัง บดอัดแน่น กว้าง ๔ เมตร ระยะทาง ๑,๘๐๐ เมตร ปริมาณดินลูกรังไม่น้อยกว่า ๕๐๔ ลบ.ม.	๑๐๙,๗๐๐	-	-	-	-	ร้อยละ ๘๐ ของผู้ใช้ เส้นทางสายนี้มี ความพอใจ	ประชาชนมีเส้นทาง ในการคมนาคมที่ สะดวกและ ปลอดภัย	กองช่าง
๑๓	โครงการซ่อมแซม ถนนลูกรังสายเกาะ ยาง หมู่ที่ ๘	เพื่อ ใช้ เป็น เส้นทางในการ คมนาคมระหว่าง หมู่บ้าน	ซ่อมแซมถนนผิวจราจรลูกรัง บดอัดแน่น กว้าง ๓ เมตร ระยะทาง ๓๐๐ เมตร ปริมาณ ดินลูกรังไม่น้อยกว่า ๙๐ ลบ.ม.	๑๗,๐๐๐	-	-	-	-	ร้อยละ ๘๐ ของผู้ใช้ เส้นทางสายนี้มี ความพอใจ	ประชาชนมีเส้นทาง ในการคมนาคมที่ สะดวกและ ปลอดภัย	กองช่าง
๑๔	โครงการซ่อมแซม ถนนลูกรังสายหลัง มี ต ชู ชู เกียรติ หมู่ที่ ๒	เพื่อ ใช้ เป็น เส้นทางในการ คมนาคมระหว่าง หมู่บ้าน	ซ่อมแซมถนนผิวจราจรลูกรัง บดอัดแน่น กว้าง ๔ เมตร ระยะทาง ๒๓๐ เมตร ปริมาณ ดินลูกรังไม่น้อยกว่า ๙๒ ลบ.ม.	๒๑,๕๐๐	-	-	-	-	ร้อยละ ๘๐ ของผู้ใช้ เส้นทางสายนี้มี ความพอใจ	ประชาชนมีเส้นทาง ในการคมนาคมที่ สะดวกและ ปลอดภัย	กองช่าง
๑๕	โครงการปรับปรุง ภูมิทัศน์อาคาร สำนักงาน	เพื่อเกิดความ สวยงามสะอาด ร่มรื่น ปลอดภัย ทั้งผู้ให้บริการ และผู้ใช้บริการ	ปรับปรุงภูมิทัศน์บริเวณ อาคารสำนักงานตามแบบที่ เทศบาลตำบลกระปี่น้อย กำหนด	๔๙๗,๐๐๐	-	-	-	-	ร้อยละ ๘๕ ของ ผู้รับบริการมีความ พึงพอใจในการรับ บริการ	ผู้มาติดต่อราชการมี ความพึงพอใจและมี ความสะดวกในการ ติดต่อราชการ อาคารสวยงาม ร่มรื่น น่าอยู่น่ามอง	กองช่าง



ที่	โครงการ/กิจกรรม	วัตถุประสงค์	เป้าหมาย (ผลผลิตของโครงการ)	งบประมาณ					ตัวชี้วัด (KPI)	ผลที่คาดว่าจะได้รับ	หน่วยงาน รับผิดชอบหลัก
				๒๕๖๑ (บาท)	๒๕๖๒ (บาท)	๒๕๖๓ (บาท)	๒๕๖๔ (บาท)	๒๕๖๕ (บาท)			
๑๖	โครงการเชื่อมต่อท่อ ประปาชลประทาน	เพื่อให้ประชาชนมี น้ำใช้ครบทุก ครัวเรือน	วางท่อ pvc ขนาดเส้นผ่าศูนย์กลาง ๔ นิ้ว ชั้น ๘.๕ ความยาว ไม่น้อยกว่า ๑,๓๗๐ เมตร	๔๔๘,๐๐๐	-	-	-	-	ร้อยละ ๙๐ ของ ประชาชนไม่ขาด แคลนน้ำ	ประชาชนมีน้ำ ใช้ตลอดปี	กองช่าง
๑๗	โครงการขยายเขต ไฟฟ้าสายโคกแก้ว - นาไสลุ่ม หมู่ที่ ๑๐	- เพื่อให้ประชาชนมี ไฟฟ้าใช้ทั่วถึงทุก ครัวเรือน  - เพื่อพัฒนา คุณภาพชีวิตของ ประชาชนให้ดีขึ้น	ขยายเขตไฟฟ้าหมู่ที่ ๑๐ บ้าน หว่างคลองไทย ตำบลกระปี่น้อย อำเภอเมืองกระบี่ จังหวัดกระบี่ ระยะทางประมาณ ๑,๕๐๐ เมตร จำนวน ๑๒ ครัวเรือน	๘๐๐,๐๐๐	-	-	-	-	ประชาชนมีความพึง พอใจในระบบ โครงสร้างพื้นฐาน ไม่น้อยกว่าร้อยละ ๘๐	ประชาชนมี ความปลอดภัย ในชีวิตและ ทรัพย์สิน	กองช่าง
๑๘	โครงการขยายเขต ไฟฟ้าสายน้ำรอบ หมู่ที่ ๑๑	- เพื่อให้ประชาชนมี ไฟฟ้าใช้ทั่วถึงทุก ครัวเรือน  - เพื่อพัฒนา คุณภาพชีวิตของ ประชาชนให้ดีขึ้น	ขยายเขตไฟฟ้าหมู่ที่ ๘ บ้าน เขาตั้ง ตำบลกระปี่น้อย อำเภอ เมืองกระบี่ จังหวัดกระบี่ ระยะทางประมาณ ๕๐๐ เมตร จำนวน ๑๐ ครัวเรือน	๒๓๘,๑๐๐	-	-	-	-	ประชาชนมีความพึง พอใจในระบบ โครงสร้างพื้นฐาน ไม่น้อยกว่าร้อยละ ๘๐	ประชาชนมี ความปลอดภัย ในชีวิตและ ทรัพย์สิน	กองช่าง
๑๙	โครงการขยายเขต ระบบไฟฟ้าแรงต่ำ สายโคกขี้เหล็ก หมู่ที่ ๓	- เพื่อให้ประชาชนมี ไฟฟ้าใช้ทั่วถึงทุก ครัวเรือน  - เพื่อพัฒนา คุณภาพชีวิตของ ประชาชนให้ดีขึ้น	ปักเสา ครอ. ขนาด ๘,๙ เมตร จำนวน ๓,๑๑ ต้น พาดสาย ๕๐ AV จำนวน ๒ เส้น ระยะทาง ๒๓๐ เมตร	-	๕๐,๐๐๐	-	-	-	ประชาชนมีความพึง พอใจในระบบ โครงสร้างพื้นฐาน ไม่น้อยกว่าร้อยละ ๘๐	ประชาชนมี ความปลอดภัย ในชีวิตและ ทรัพย์สิน	กองช่าง

ที่	โครงการ/กิจกรรม	วัตถุประสงค์	เป้าหมาย (ผลผลิตของโครงการ)	งบประมาณ					ตัวชี้วัด (KPI)	ผลที่คาดว่าจะได้รับ	หน่วยงาน รับผิดชอบหลัก
				๒๕๖๑ (บาท)	๒๕๖๒ (บาท)	๒๕๖๓ (บาท)	๒๕๖๔ (บาท)	๒๕๖๕ (บาท)			
๒๐	โครงการขยายเขตระบบไฟฟ้าแรงต่ำสายรอดนครศรี ๑ หมู่ที่ ๒	-เพื่อให้ประชาชนมีไฟฟ้าใช้ทั่วถึงทุกครัวเรือน -เพื่อพัฒนาคุณภาพชีวิตของประชาชนให้ดีขึ้น	ปักเสา ครอ. ขนาด ๘ เมตร จำนวน ๕ ต้น พาดสาย ๕๐AV จำนวน ๒ เส้น ระยะทาง ๑๐๐ เมตร	-	๓๕,๐๐๐	-	-	-	ประชาชนมีความพึงพอใจในระบบโครงสร้างพื้นฐานไม่น้อยกว่าร้อยละ ๘๐	ประชาชนมีความปลอดภัยในชีวิตและทรัพย์สิน	กองช่าง
๒๑	โครงการขยายเขตระบบจำหน่ายแรงสูงพร้อมติดตั้งหม้อแปลงไฟฟ้าสายโคกกอก หมู่ที่ ๑๑	- เพื่อให้ประชาชนมีไฟฟ้าใช้ทั่วถึงทุกครัวเรือน - เพื่อพัฒนาคุณภาพชีวิตของประชาชนให้ดีขึ้น	ปักเสาคอนกรีตขนาด ๑๒ เมตร จำนวน ๕ ต้น เสาตอ. ขนาด ๙ เมตร จำนวน ๗ ต้น พาดสาย ๕๐ SAC จำนวน ๓ เส้น ระยะทาง ๑๐๐ เมตร สาย ๕๐ AV จำนวน ๔ เส้น ระยะทาง ๓๗๐ เมตร พร้อมอุปกรณ์ประกอบ	-	๔๓๐,๐๐๐	-	-	-	ประชาชนมีความพึงพอใจในระบบโครงสร้างพื้นฐานไม่น้อยกว่าร้อยละ ๘๐	ประชาชนมีความปลอดภัยในชีวิตและทรัพย์สิน	กองช่าง
๒๒	โครงการซ่อมสร้างถนนลาดยางสายบ้านตีนกลาง-โคกยูง หมู่ที่ ๓	เพื่อใช้เป็นเส้นทางในการคมนาคมระหว่างหมู่บ้าน	ก่อสร้างถนนลาดยางผิวจราจรแอสฟัลต์ คอนกรีต ขนาด กว้าง ๕ เมตร หนา ๐.๐๕ เมตร ระยะทาง ๑,๘๐๐ เมตร	-	๔,๙๗๑,๔๐๐	-	-	-	ร้อยละ ๘๐ ของผู้ใช้เส้นทางสายนี้มีความพอใจ	ประชาชนมีเส้นทางในการคมนาคมที่สะดวกและปลอดภัย	กองช่าง

ที่	โครงการ/กิจกรรม	วัตถุประสงค์	เป้าหมาย (ผลผลิตของโครงการ)	งบประมาณ					ตัวชี้วัด (KPI)	ผลที่คาดว่าจะได้รับ	หน่วยงาน รับผิดชอบหลัก
				๒๕๖๑ (บาท)	๒๕๖๒ (บาท)	๒๕๖๓ (บาท)	๒๕๖๔ (บาท)	๒๕๖๕ (บาท)			
๒๓	โครงการก่อสร้างถนนสายบ้านเขาตั้งบ้านโพธิ์เรียง หมู่ที่ ๗ - หมู่ที่ ๘ (ช่วงที่ ๓) (MOC)	เพื่อใช้ เป็นเส้นทางในการคมนาคมระหว่างหมู่บ้าน	ก่อสร้างถนนหินคลุกผิวจราจร กว้าง ๗.๐๐ เมตร ไหล่ทางหินคลุก กว้างข้างละ ๐.๕๐ เมตร ระยะทางรวม ๒,๓๖๐ เมตร	-	๔,๒๒๑,๗๐๐	-	-	-	ร้อยละ ๘๐ ของผู้ใช้เส้นทางสายนี้มีความพอใจ	ประชาชนมีเส้นทางในการคมนาคมที่สะดวกและปลอดภัย	กองช่าง
๒๔	โครงการก่อสร้างถนนลาดยางสายบ้านไร่-คลองเนียง หมู่ที่ ๑๑	เพื่อใช้ เป็นเส้นทางในการคมนาคมระหว่างหมู่บ้าน	ก่อสร้างถนนลาดยางผิวจราจร แอสฟัลต์คอนกรีต กว้าง ๕ เมตร ไหล่ทางกว้าง ๐.๔๐ เมตร ระยะทาง ๑,๐๓๕ เมตร	-	๑,๙๙๔,๐๐๐	-	-	-	ร้อยละ ๘๐ ของผู้ใช้เส้นทางสายนี้มีความพอใจ	ประชาชนมีเส้นทางในการคมนาคมที่สะดวกและปลอดภัย	กองช่าง
๒๕	โครงการก่อสร้างถนนคอนกรีตเสริมเหล็กสายบ้านนายปกครอง หมู่ที่ ๔	เพื่อใช้ เป็นเส้นทางในการคมนาคมระหว่างหมู่บ้าน	ก่อสร้างถนนผิวจราจรคอนกรีตเสริมเหล็ก กว้าง ๔ เมตร หนา ๐.๑๕ เมตร ไหล่ทางลูกรัง กว้างข้างละ ๐.๕๐ เมตร ระยะทาง ๒๐๐ เมตร	-	๔๙๓,๐๐๐	-	-	-	ร้อยละ ๘๐ ของผู้ใช้เส้นทางสายนี้มีความพอใจ	ประชาชนมีเส้นทางในการคมนาคมที่สะดวกและปลอดภัย	กองช่าง
๒๖	โครงการก่อสร้างถนนคอนกรีตเสริมเหล็กสายหลังหมู่บ้านตรีทิพย์ หมู่ที่ ๑๑	เพื่อใช้ เป็นเส้นทางในการคมนาคมระหว่างหมู่บ้าน	ก่อสร้างถนนผิวจราจรคอนกรีตเสริมเหล็ก กว้าง ๕ เมตร หนา ๐.๑๕ เมตร ไหล่ทางลูกรัง กว้างข้างละ ๐.๕๐ เมตร ระยะทาง ๑๕๐ เมตร	-	๔๙๖,๐๐๐	-	-	-	ร้อยละ ๘๐ ของผู้ใช้เส้นทางสายนี้มีความพอใจ	ประชาชนมีเส้นทางในการคมนาคมที่สะดวกและปลอดภัย	กองช่าง

ที่	โครงการ/กิจกรรม	วัตถุประสงค์	เป้าหมาย (ผลผลิตของโครงการ)	งบประมาณ					ตัวชี้วัด (KPI)	ผลที่คาดว่าจะได้รับ	หน่วยงาน รับผิดชอบหลัก
				๒๕๖๑ (บาท)	๒๕๖๒ (บาท)	๒๕๖๓ (บาท)	๒๕๖๔ (บาท)	๒๕๖๕ (บาท)			
๒๗	โครงการก่อสร้างถนนคอนกรีตเสริมเหล็กสายหมู่บ้านตรีทิพย์ – หมู่บ้านวารมณี หมู่ที่ ๑๑	เพื่อใช้เป็นเส้นทางในการคมนาคมระหว่างหมู่บ้าน	ก่อสร้างถนนผิวจราจรคอนกรีตเสริมเหล็ก กว้าง ๖ เมตร หนา ๐.๑๕ เมตร ระยะทาง ๗๐ เมตร	-	๓๒๘,๐๐๐	-	-	-	ร้อยละ ๘๐ ของผู้ใช้เส้นทางสายนี้มีความพอใจ	ประชาชนมีเส้นทางในการคมนาคมที่สะดวกและปลอดภัย	กองช่าง
๒๘	โครงการก่อสร้างถนนคอนกรีตเสริมเหล็กซอยไทเกอร์ หมู่ที่ ๑๑	เพื่อใช้เป็นเส้นทางในการคมนาคมระหว่างหมู่บ้าน	ก่อสร้างถนนผิวจราจรคอนกรีตเสริมเหล็ก กว้าง ๓.๒๐ เมตร หนา ๐.๑๕ เมตร ระยะทาง ๑๑๒ เมตร	-	๒๔๓,๐๐๐	-	-	-	ร้อยละ ๘๐ ของผู้ใช้เส้นทางสายนี้มีความพอใจ	ประชาชนมีเส้นทางในการคมนาคมที่สะดวกและปลอดภัย	กองช่าง
๒๙	โครงการก่อสร้างถนนคอนกรีตเสริมเหล็กซอยสามัญ หมู่ที่ ๒	เพื่อใช้เป็นเส้นทางในการคมนาคมระหว่างหมู่บ้าน	ก่อสร้างถนนผิวจราจรคอนกรีตเสริมเหล็ก กว้าง ๔ เมตร หนา ๐.๑๕ เมตร ไหล่ทางลูกรัง กว้างข้างละ ๐.๕๐ เมตร ระยะทาง ๑๑๖ เมตร	-	๒๘๒,๐๐๐	-	-	-	ร้อยละ ๘๐ ของผู้ใช้เส้นทางสายนี้มีความพอใจ	ประชาชนมีเส้นทางในการคมนาคมที่สะดวกและปลอดภัย	กองช่าง
๓๐	โครงการก่อสร้างถนนคอนกรีตเสริมเหล็กซอยหน้าโรงเรียน หมู่ที่ ๘	เพื่อใช้เป็นเส้นทางในการคมนาคมระหว่างหมู่บ้าน	ก่อสร้างถนนผิวจราจรคอนกรีตเสริมเหล็ก กว้าง ๔ เมตร หนา ๐.๑๕ เมตร ไหล่ทางลูกรัง กว้างข้างละ ๐.๑๐ เมตร ระยะทาง ๑๒๐ เมตร	-	๒๘๒,๐๐๐	-	-	-	ร้อยละ ๘๐ ของผู้ใช้เส้นทางสายนี้มีความพอใจ	ประชาชนมีเส้นทางในการคมนาคมที่สะดวกและปลอดภัย	กองช่าง

ที่	โครงการ/กิจกรรม	วัตถุประสงค์	เป้าหมาย (ผลผลิตของโครงการ)	งบประมาณ					ตัวชี้วัด (KPI)	ผลที่คาดว่าจะได้รับ	หน่วยงาน รับผิดชอบหลัก
				๒๕๖๑ (บาท)	๒๕๖๒ (บาท)	๒๕๖๓ (บาท)	๒๕๖๔ (บาท)	๒๕๖๕ (บาท)			
๓๑	โครงการก่อสร้างท่อลอดเหลี่ยมคอนกรีตเสริมเหล็กสาย กระบี่ใหญ่ - บางขุน หมู่ที่ ๑๑	เพื่อใช้เป็นเส้นทางในการคมนาคมระหว่างหมู่บ้าน	ก่อสร้างท่อเหลี่ยมขนาด ๒-๒.๔๐x ๑.๖๐ เมตร ยาว ๖ เมตร	-	๔๔๘,๐๐๐	-	-	-	ร้อยละ ๘๐ ของผู้ใช้เส้นทางสายนี้มีความพอใจ	ประชาชนมีเส้นทางในการคมนาคมที่สะดวกและปลอดภัย	กองช่าง
๓๒	โครงการก่อสร้างถนนคอนกรีตเสริมเหล็กสายป่าดุงหลัง หมู่ที่ ๑๒	เพื่อใช้เป็นเส้นทางในการคมนาคมระหว่างหมู่บ้าน	ก่อสร้างถนนผิวจราจรคอนกรีตเสริมเหล็ก กว้าง ๔ เมตร หนา ๐.๑๕ เมตร ไหล่ทางลูกรัง กว้างข้างละ ๐.๕๐ เมตร ระยะทาง ๒๔๔ เมตร	๕๐๐,๐๐๐	๖๐๒,๐๐๐	-	-	-	ร้อยละ ๘๐ ของผู้ใช้เส้นทางสายนี้มีความพอใจ	ประชาชนมีเส้นทางในการคมนาคมที่สะดวกและปลอดภัย	กองช่าง
๓๓	โครงการขยายเขตจำหน่ายน้ำประปาภูมิภาคถนนสายน้ำจาง - เขานม (ช่วงหมู่ที่ ๑๐ - วัดโพธิ์เรียง)	เพื่อให้ประชาชนมีน้ำใช้ครบทุกครัวเรือน	ขยายเขตประปา ระยะทาง ๓,๑๑๕ เมตร ตามแบบที่ กปภ. กำหนด	-	๓,๒๒๘,๔๐๐	-	-	-	ร้อยละ ๙๐ ของผู้ใช้น้ำมีความพอใจและไม่ขาดแคลนน้ำ	ประชาชนมีน้ำใช้ตลอดปี	กองช่าง
๓๔	โครงการขยายเขตจำหน่ายน้ำประปาภูมิภาคถนนซอยน้ำแฉกร หมู่ที่ ๑๒	เพื่อให้ประชาชนมีน้ำใช้ครบทุกครัวเรือน	ขยายเขตประปา ระยะทาง ๘๐ เมตรตามแบบที่ กปภ. กำหนด	-	๔๐,๗๐๐	-	-	-	ร้อยละ ๙๐ ของผู้ใช้น้ำมีความพอใจและไม่ขาดแคลนน้ำ	ประชาชนมีน้ำใช้ตลอดปี	กองช่าง

ที่	โครงการ/กิจกรรม	วัตถุประสงค์	เป้าหมาย (ผลผลิตของโครงการ)	งบประมาณ					ตัวชี้วัด (KPI)	ผลที่คาดว่าจะได้รับ	หน่วยงาน รับผิดชอบหลัก
				๒๕๖๑ (บาท)	๒๕๖๒ (บาท)	๒๕๖๓ (บาท)	๒๕๖๔ (บาท)	๒๕๖๕ (บาท)			
๓๕	โครงการขยายเขตจำหน่ายน้ำประปาภูมิภาคถนนสายนาหัวนอน - สะพาน หมู่ที่ ๔	เพื่อให้ประชาชนมีน้ำใช้ครบทุกครัวเรือน	ขยายเขตประปา ระยะทาง ๑,๒๐๕ เมตร ตามแบบที่ กปภ. กำหนด	-	๖๒๗,๐๐๐	-	-	-	ร้อยละ ๙๐ ของผู้ใช้ น้ำมีความพอใจและไม่ขาดแคลนน้ำ	ประชาชนมีน้ำใช้ตลอดปี	กองช่าง
๓๖	โครงการขยายเขตจำหน่ายน้ำประปาภูมิภาคสายถนน คสล. หลังโลตัส หมู่ที่ ๑๒	เพื่อให้ประชาชนมีน้ำใช้ครบทุกครัวเรือน	ขยายเขตประปา ระยะทาง ๑,๑๙๓ เมตร ตามแบบที่ กปภ. กำหนด	-	๖๒๑,๔๐๐	-	-	-	ร้อยละ ๙๐ ของผู้ใช้ น้ำมีความพอใจและไม่ขาดแคลนน้ำ	ประชาชนมีน้ำใช้ตลอดปี	กองช่าง
๓๗	โครงการขยายเขตจำหน่ายน้ำประปาภูมิภาคถนนสายน้ำจาง - ท่าเรือ หมู่ที่ ๒	เพื่อให้ประชาชนมีน้ำใช้ครบทุกครัวเรือน	ขยายเขตประปา ระยะทาง ๑๕๐ เมตร ตามแบบที่ กปภ. กำหนด	-	๗๖,๒๓๐	-	-	-	ร้อยละ ๙๐ ของผู้ใช้ น้ำมีความพอใจและไม่ขาดแคลนน้ำ	ประชาชนมีน้ำใช้ตลอดปี	กองช่าง
๓๘	โครงการก่อสร้างถนนหินคลุกสายบ้านทุ่งพะยอม-นาติน หมู่ที่ ๙ - หมู่ที่ ๑๓ (ช่วงที่ ๓) (MOC)	เพื่อใช้เป็นเส้นทางในการคมนาคมระหว่างหมู่บ้าน	ก่อสร้างถนนผิวจราจร หินคลุก กว้าง ๖.๐๐ เมตร พร้อมไหล่ทางข้างละ ๐.๕๐ เมตร ระยะทาง ๑,๐๐๐ เมตร	๒๕๖๐: ๔,๓๑๗,๐๐๐ ๒๕๕๙: ๕,๙๒๘,๐๐๐	-	๑,๔๗๐,๐๐๐	-	-	ร้อยละ ๘๐ ของผู้ใช้ เส้นทางสายนี้มีความพอใจ	ประชาชนมีเส้นทางในการคมนาคมที่สะดวกและปลอดภัย	กองช่าง
๓๙	โครงการก่อสร้างถนนหินคลุกสายซอยสวนปาล์มหมู่ที่ ๙ (MOC)	เพื่อใช้เป็นเส้นทางในการคมนาคมระหว่างหมู่บ้าน	ก่อสร้างถนนผิวจราจร หินคลุก กว้าง ๖.๐๐ เมตร พร้อมไหล่ทางข้างละ ๐.๕๐ เมตร ระยะทาง ๑,๑๕๐ เมตร	-	-	๑,๙๘๕,๘๐๐	-	-	ร้อยละ ๘๐ ของผู้ใช้ เส้นทางสายนี้มีความพอใจ	ประชาชนมีเส้นทางในการคมนาคมที่สะดวกและปลอดภัย	กองช่าง

ที่	โครงการ/กิจกรรม	วัตถุประสงค์	เป้าหมาย (ผลผลิตของโครงการ)	งบประมาณ					ตัวชี้วัด (KPI)	ผลที่คาดว่าจะได้รับ	หน่วยงาน รับผิดชอบหลัก
				๒๕๖๑ (บาท)	๒๕๖๒ (บาท)	๒๕๖๓ (บาท)	๒๕๖๔ (บาท)	๒๕๖๕ (บาท)			
๔๐	โครงการซ่อมสร้างถนนลาดยางสายโคกยูง (ช่วงที่ ๒) หมู่ที่ ๓	เพื่อใช้เป็นเส้นทางในการคมนาคมระหว่างหมู่บ้าน	ก่อสร้างถนนลาดยางผิวจราจรแอสฟัลต์คอนกรีต กว้าง ๕ เมตร ไหล่ทางกว้าง ๐.๕๐ เมตร ระยะทาง ๗๘๐ เมตร	-	๒,๘๒๔,๐๐๐	๒,๒๘๑,๑๐๐	-	-	ร้อยละ ๘๐ ของผู้ใช้เส้นทางสายนี้มีความพอใจ	ประชาชนมีเส้นทางในการคมนาคมที่สะดวกและปลอดภัย	กองช่าง
๔๑	โครงการก่อสร้างท่อลอดเหลี่ยมหัวยี่ ดินสอ หมู่ที่ ๔	เพื่อแก้ไขปัญหา น้ำท่วมขัง	ก่อสร้างท่อลอดเหลี่ยม ๑ - ๒.๔๐ x ๒.๔๐ ยาว ๑๓ เมตร	-	-	๖๖๙,๐๐๐	-	-	ร้อยละ ๘๐ ของผู้ใช้เส้นทางสายนี้มีความพอใจ	ประชาชนมีเส้นทางในการคมนาคมที่สะดวกและปลอดภัย	กองช่าง
๔๒	โครงการก่อสร้างถนนคสล. ซอยหน้าเขาตั้ง หมู่ที่ ๘	เพื่อใช้เป็นเส้นทางในการคมนาคมระหว่างหมู่บ้าน	ก่อสร้างถนนคอนกรีตเสริมเหล็กกว้าง ๔ เมตร ระยะทาง ๕๐๐ เมตร ไหล่ทางลูกรังข้างละ ๐.๕๐ เมตร	-	-	๑,๕๗๐,๐๐๐	-	-	ร้อยละ ๘๐ ของผู้ใช้เส้นทางสายนี้มีความพอใจ	ประชาชนมีเส้นทางในการคมนาคมที่สะดวกและปลอดภัย	กองช่าง
๔๓	โครงการก่อสร้างถนนลาดยางสายควนท่อน- เกาะยาง หมู่ที่ ๕	เพื่อใช้เป็นเส้นทางในการคมนาคมระหว่างหมู่บ้าน	ก่อสร้างถนนผิวจราจรแอสฟัลต์คอนกรีต กว้าง ๕ เมตร ระยะทาง ๕๕๐ เมตร	-	-	๑,๙๒๔,๐๐๐	-	-	ร้อยละ ๘๐ ของผู้ใช้เส้นทางสายนี้มีความพอใจ	ประชาชนมีเส้นทางในการคมนาคมที่สะดวกและปลอดภัย	กองช่าง

ที่	โครงการ/กิจกรรม	วัตถุประสงค์	เป้าหมาย (ผลผลิตของโครงการ)	งบประมาณ					ตัวชี้วัด (KPI)	ผลที่คาดว่าจะได้รับ	หน่วยงาน รับผิดชอบหลัก
				๒๕๖๑ (บาท)	๒๕๖๒ (บาท)	๒๕๖๓ (บาท)	๒๕๖๔ (บาท)	๒๕๖๕ (บาท)			
๔๔	โครงการก่อสร้างถนนลาดยางสายนาออก-ไสโป๊ะ หมู่ที่ ๖	เพื่อใช้เป็นเส้นทางในการคมนาคมระหว่างหมู่บ้าน	ก่อสร้างถนนลาดยางผิวจราจรแอสฟัลต์คอนกรีต กว้าง ๕ เมตร ระยะทาง ๕๐๐ เมตร	-	-	๑,๗๘๑,๐๐๐	-	-	ร้อยละ ๘๐ ของผู้ใช้เส้นทางสายนี้มีความพอใจ	ประชาชนมีเส้นทางในการคมนาคมที่สะดวกและปลอดภัย	กองช่าง
๔๕	โครงการปรับปรุงถนนลูกรังขอตันเทียม-บนไร่ หมู่ที่ ๗	เพื่อใช้เป็นเส้นทางในการคมนาคมระหว่างหมู่บ้าน	ปรับปรุงถนนลูกรังโดยการบดอัดแน่น ระยะทาง ๑,๒๐๐ เมตร	-	-	๔๐๐,๐๐๐	-	-	ร้อยละ ๘๐ ของผู้ใช้เส้นทางสายนี้มีความพอใจ	ประชาชนมีเส้นทางในการคมนาคมที่สะดวกและปลอดภัย	กองช่าง
๔๖	โครงการก่อสร้างถนนคสล.ซอยตาแสง หมู่ที่ ๑	เพื่อใช้เป็นเส้นทางในการคมนาคมระหว่างหมู่บ้าน	ก่อสร้างถนนคอนกรีตเสริมเหล็กกว้าง ๔ เมตร ระยะทาง ๘๐๐ เมตร ไหล่ทางลูกรัง ข้างละ ๐.๕๐ เมตร	-	-	๒,๔๖๔,๐๐๐	-	-	ร้อยละ ๘๐ ของผู้ใช้เส้นทางสายนี้มีความพอใจ	ประชาชนมีเส้นทางในการคมนาคมที่สะดวกและปลอดภัย	กองช่าง
๔๗	โครงการก่อสร้างท่อลอดเหลี่ยมคสล. ซอยโคกกอ หมู่ที่ ๑๑	เพื่อป้องกันน้ำท่วมขัง	ก่อสร้างท่อลอดเหลี่ยมขนาด ๑-๒.๑๐ x ๒.๑๐ กว้าง ๕ เมตร ยาว ๗ เมตร ระยะทาง ๘ เมตร	-	-	๔๑๙,๐๐๐	-	-	ร้อยละ ๘๐ ของผู้ใช้เส้นทางสายนี้มีความพอใจ	ประชาชนมีเส้นทางในการคมนาคมที่สะดวกและปลอดภัย	กองช่าง



ที่	โครงการ/กิจกรรม	วัตถุประสงค์	เป้าหมาย (ผลผลิตของโครงการ)	งบประมาณ					ตัวชี้วัด (KPI)	ผลที่คาดว่าจะได้รับ	หน่วยงาน รับผิดชอบหลัก
				๒๕๖๑ (บาท)	๒๕๖๒ (บาท)	๒๕๖๓ (บาท)	๒๕๖๔ (บาท)	๒๕๖๕ (บาท)			
๔๘	โครงการก่อสร้างถนน คสล. ซอยกันเอง หมู่ที่ ๒	เพื่อใช้เป็นเส้นทาง ในการคมนาคม ระหว่างหมู่บ้าน	ก่อสร้างถนนผิวจราจร คอนกรีตเสริมเหล็ก กว้าง ๔ เมตร ระยะทาง ๓๑๖ เมตร	-	-	๘๘๘,๐๐๐	-	-	ร้อยละ ๘๐ ของ ผู้ใช้เส้นทางสาย นี้มีความพอใจ	ประชาชนมี เส้นทางในการ คมนาคมที่สะดวก และปลอดภัย	กองช่าง
๔๙	โครงการขยายเขต ไฟฟ้าส่องสว่างถนน คลองเนียง - หลัง โลตัส หมู่ที่ ๑๒	เพื่อให้ประชาชนมี ความปลอดภัยใน ชีวิตและทรัพย์สิน	อุดหนุนขยายเขตไฟฟ้า ส่องทางสาธารณะตาม แบบที่การไฟฟ้าส่วน ภูมิภาคกำหนด	-	-	๑๒๔,๕๐๐	-	-	ประชาชนมี ความพึงพอใจ ใน ระบบ โครงสร้าง พื้นฐาน ไม่น้อย กว่าร้อยละ ๘๐	ประชาชนมีความ ปลอดภัยในชีวิต และทรัพย์สิน	ทต.กระบี่น้อย กฟภ.กระบี่
๕๐	โครงการขยายเขต ไฟฟ้าส่องสว่างถนน ซอยน้ำดื่มมาลาตี หมู่ที่ ๑๒	เพื่อให้ประชาชนมี ความปลอดภัยใน ชีวิตและทรัพย์สิน	อุดหนุนขยายเขตไฟฟ้า ส่องทางสาธารณะตาม แบบที่การไฟฟ้าส่วน ภูมิภาคกำหนด	-	-	๓๔,๕๐๐	-	-	ประชาชนมี ความพึงพอใจ ใน ระบบ โครงสร้าง พื้นฐาน ไม่น้อย กว่าร้อยละ ๘๐	ประชาชนมีความ ปลอดภัยในชีวิต และทรัพย์สิน	ทต.กระบี่น้อย กฟภ.กระบี่
๕๑	โครงการขยายเขต ไฟฟ้าส่องสว่างถนน สายถ้ำเสือ -โพธิ์เรียง หมู่ที่ ๑ (จุดรวมเพื่อน การเดินต์ - หมู่ที่ ๘)	เพื่อให้ประชาชนมี ความปลอดภัยใน ชีวิตและทรัพย์สิน	อุดหนุนขยายเขตไฟฟ้า ส่องทางสาธารณะตาม แบบที่การไฟฟ้าส่วน ภูมิภาคกำหนด	-	-	๘๒,๐๐๐	-	-	ประชาชนมี ความพึงพอใจ ใน ระบบ โครงสร้าง พื้นฐาน ไม่น้อย กว่าร้อยละ ๘๐	ประชาชนมีความ ปลอดภัยในชีวิต และทรัพย์สิน	ทต.กระบี่น้อย กฟภ.กระบี่

ที่	โครงการ/กิจกรรม	วัตถุประสงค์	เป้าหมาย (ผลผลิตของโครงการ)	งบประมาณ					ตัวชี้วัด (KPI)	ผลที่คาดว่าจะได้รับ	หน่วยงาน รับผิดชอบหลัก
				๒๕๖๑ (บาท)	๒๕๖๒ (บาท)	๒๕๖๓ (บาท)	๒๕๖๔ (บาท)	๒๕๖๕ (บาท)			
๕๒	โครงการขยายเขตไฟฟ้าส่องสว่างถนนสายหนองคล้า หมู่ที่ ๗	เพื่อให้ประชาชนมีความปลอดภัยในชีวิตและทรัพย์สิน	อุดหนุนขยายเขตไฟฟ้าส่องทางสาธารณะตามแบบที่การไฟฟ้าส่วนภูมิภาคกำหนด	-	-	๘๗,๐๐๐	-	-	ประชาชนมีความพึงพอใจในระบบโครงสร้างพื้นฐานไม่น้อยกว่าร้อยละ ๘๐	ประชาชนมีความปลอดภัยในชีวิตและทรัพย์สิน	ทต.กระปี่น้อย กฟภ.กระบี่
๕๓	โครงการขยายเขตไฟฟ้าส่องสว่างถนนสายบ้านเขาดัง หมู่ที่ ๘ - หมู่ที่ ๗ (บ้านผู้ใหญ่ - ฟาร์มแพะ)	เพื่อให้ประชาชนมีความปลอดภัยในชีวิตและทรัพย์สิน	อุดหนุนขยายเขตไฟฟ้าส่องทางสาธารณะตามแบบที่การไฟฟ้าส่วนภูมิภาคกำหนด	-	-	๖๕,๐๐๐	-	-	ประชาชนมีความพึงพอใจในระบบโครงสร้างพื้นฐานไม่น้อยกว่าร้อยละ ๘๐	ประชาชนมีความปลอดภัยในชีวิตและทรัพย์สิน	ทต.กระปี่น้อย กฟภ.กระบี่
๕๔	โครงการขยายเขตไฟฟ้าส่องสว่างถนนสายบ้านหนองเทา หมู่ที่ ๕	เพื่อให้ประชาชนมีความปลอดภัยในชีวิตและทรัพย์สิน	อุดหนุนขยายเขตไฟฟ้าส่องทางสาธารณะตามแบบที่การไฟฟ้าส่วนภูมิภาคกำหนด	-	-	๘๘,๕๐๐	-	-	ประชาชนมีความพึงพอใจในระบบโครงสร้างพื้นฐานไม่น้อยกว่าร้อยละ ๘๐	ประชาชนมีความปลอดภัยในชีวิตและทรัพย์สิน	ทต.กระปี่น้อย กฟภ.กระบี่
๕๕	โครงการก่อสร้างถนนลาดยางซอยนาไสลุ่ม หมู่ที่ ๙	เพื่อใช้เป็นเส้นทางในการคมนาคมระหว่างหมู่บ้าน	ก่อสร้างถนนลาดยางผิวจราจรแอสฟัลต์คอนกรีต กว้าง ๕ เมตร ไหล่ทางกว้าง ๐.๕๐ เมตร ระยะทาง ๑,๗๐๐ เมตร เป้าหมาย ๖๓ = ๗๐๐ เมตร	-	-	-	๒,๙๙๒,๐๐๐	๓,๔๐๖,๐๐๐	ร้อยละ ๘๐ ของผู้ใช้เส้นทางสายนี้มีความพอใจ	ประชาชนมีเส้นทางในการคมนาคมที่สะดวกและปลอดภัย	กองช่าง

ที่	โครงการ/กิจกรรม	วัตถุประสงค์	เป้าหมาย (ผลผลิตของโครงการ)	งบประมาณ					ตัวชี้วัด (KPI)	ผลที่คาดว่าจะได้รับ	หน่วยงาน รับผิดชอบหลัก
				๒๕๖๑ (บาท)	๒๕๖๒ (บาท)	๒๕๖๓ (บาท)	๒๕๖๔ (บาท)	๒๕๖๕ (บาท)			
๕๖	โครงการก่อสร้างระบบประปาหอถึงสูง หมู่ที่ ๓	เพื่อให้บริการประชาชนมีน้ำใช้ครบทุกครัวเรือน	ก่อสร้างระบบประปาหอถึงแบบ๓๔/๒๕๕๘,๓๑๑๒๐๒๐, ๑๑๔๒๐๐๗,สปจ.๑-๑๐-๐๐๗	-	-	-	๑,๗๖๗,๐๐๐	-	ร้อยละ ๙๐ ของประชาชนไม่ขาดแคลนน้ำ	ประชาชนมีน้ำใช้ตลอดปี	กองช่าง
๕๗	โครงการก่อสร้างถนนลาดยางสายควนดินแดง หมู่ที่ ๗	เพื่อใช้เป็นเส้นทางในการคมนาคมระหว่างหมู่บ้าน	ก่อสร้างถนนผิวจราจรแอสฟัลต์คอนกรีต กว้าง ๕ เมตร ระยะทาง ๒,๖๐๐ เมตรไหล่ทางกว้าง ๐.๒๕ เมตร เป้าหมายปี ๒๕๖๔ระยะทาง ๑,๐๐๐ เมตร	-	-	-	๓,๗๓๘,๐๐๐	-	ร้อยละ ๘๐ ของผู้ใช้เส้นทางสายนี้มีความพอใจ	ประชาชนมีเส้นทางในการคมนาคมที่สะดวกและปลอดภัย	กองช่าง
๕๘	โครงการก่อสร้างถนน คสล. ซอยบ้านนายทวี หมู่ที่ ๑	เพื่อใช้เป็นเส้นทางในการคมนาคมระหว่างหมู่บ้าน	ก่อสร้างถนนผิวจราจรคอนกรีตเสริมเหล็กกว้าง ๔ เมตร ระยะทาง ๓๑๖ เมตร	-	-	-	๑,๕๙๐,๐๐๐	-	ร้อยละ ๘๐ ของผู้ใช้เส้นทางสายนี้มีความพอใจ	ประชาชนมีเส้นทางในการคมนาคมที่สะดวกและปลอดภัย	กองช่าง
๕๙	โครงการซ่อมสร้างถนนลาดยางสายบ้านตีนกลาง - บ้านหว่างคลองแขก หมู่ที่ ๔	เพื่อใช้เป็นเส้นทางในการคมนาคมระหว่างหมู่บ้าน	ก่อสร้างถนนผิวจราจรแอสฟัลต์คอนกรีต กว้าง ๖ เมตร ระยะทาง ๒,๗๐๐ เมตร	-	-	-	๙,๕๐๙,๐๐๐	-	ร้อยละ ๘๐ ของผู้ใช้เส้นทางสายนี้มีความพอใจ	ประชาชนมีเส้นทางในการคมนาคมที่สะดวกและปลอดภัย	กองช่าง
๖๐	โครงการก่อสร้างถนนหินคลุกสายหนองเทา- เกาะยาง หมู่ที่ ๕ (MOC)	เพื่อใช้เป็นเส้นทางในการคมนาคมระหว่างหมู่บ้าน	ก่อสร้างถนนผิวจราจรแอสฟัลต์คอนกรีต กว้าง ๖ เมตร ระยะทาง ๒,๕๐๐ เมตรไหล่ทางหินคลุก ๑ เมตร	-	-	-	๔,๘๒๐,๐๐๐	-	ร้อยละ ๘๐ ของผู้ใช้เส้นทางสายนี้มีความพอใจ	ประชาชนมีเส้นทางในการคมนาคมที่สะดวกและปลอดภัย	กองช่าง

ที่	โครงการ/กิจกรรม	วัตถุประสงค์	เป้าหมาย (ผลผลิตของโครงการ)	งบประมาณ					ตัวชี้วัด (KPI)	ผลที่คาดว่าจะได้รับ	หน่วยงาน รับผิดชอบหลัก
				๒๕๖๑ (บาท)	๒๕๖๒ (บาท)	๒๕๖๓ (บาท)	๒๕๖๔ (บาท)	๒๕๖๕ (บาท)			
๖๑	โครงการก่อสร้างถนนลาดยางซอยในบ้าน หมู่ที่ ๑๓	เพื่อใช้เป็นเส้นทางในการคมนาคมระหว่างหมู่บ้าน	ก่อสร้างถนนผิวจราจรแอสฟัลต์คอนกรีต กว้าง ๕ เมตร ระยะทาง ๒,๗๐๐ เมตร	-	-	-	๓,๖๕๑,๐๐๐	-	ร้อยละ ๘๐ ของผู้ใช้เส้นทางสายนี้มีความพอใจ	ประชาชนมีเส้นทางในการคมนาคมที่สะดวกและปลอดภัย	กองช่าง
๖๒	โครงการก่อสร้างถนนลาดยางซอยประชาอุทิศ หมู่ที่ ๑๐	เพื่อใช้เป็นเส้นทางในการคมนาคมระหว่างหมู่บ้าน	ก่อสร้างถนนผิวจราจรแอสฟัลต์คอนกรีต กว้าง ๕ เมตร ระยะทาง ๑,๐๐๐ เมตร	-	-	-	๓,๕๓๕,๐๐๐	-	ร้อยละ ๘๐ ของผู้ใช้เส้นทางสายนี้มีความพอใจ	ประชาชนมีเส้นทางในการคมนาคมที่สะดวกและปลอดภัย	กองช่าง
๖๓	โครงการก่อสร้างถนน คสล. สายบ้านนายปกครอง - บ้านนายเฉลิม หมู่ที่ ๔	เพื่อใช้เป็นเส้นทางในการคมนาคมระหว่างหมู่บ้าน	ก่อสร้างถนนผิวจราจรคอนกรีตเสริมเหล็กกว้าง ๖ เมตร ระยะทาง ๒,๗๐๐ เมตร	-	-	-	-	๕,๒๑๗,๐๐๐	ร้อยละ ๘๐ ของผู้ใช้เส้นทางสายนี้มีความพอใจ	ประชาชนมีเส้นทางในการคมนาคมที่สะดวกและปลอดภัย	กองช่าง
๖๔	โครงการก่อสร้างถนนหินคลุกสายหนองเทา-ปากคลอง หมู่ที่ ๕ (MOC)	เพื่อใช้เป็นเส้นทางในการคมนาคมระหว่างหมู่บ้าน	ก่อสร้างถนนผิวจราจรแอสฟัลต์คอนกรีต กว้าง ๗ เมตร ระยะทาง ๑,๕๐๐ เมตร ไหล่ทางลูกรังข้างละ ๐.๕๐ เมตร	-	-	-	-	๗,๐๓๒,๐๐๐	ร้อยละ ๘๐ ของผู้ใช้เส้นทางสายนี้มีความพอใจ	ประชาชนมีเส้นทางในการคมนาคมที่สะดวกและปลอดภัย	กองช่าง
๖๕	โครงการก่อสร้างถนนลาดยางสายโรงเรียนบ้านน้ำจาง - ท่าเรือต้นม่วง หมู่ที่ ๒	เพื่อใช้เป็นเส้นทางในการคมนาคมระหว่างหมู่บ้าน	ก่อสร้างถนนผิวจราจรแอสฟัลต์คอนกรีต กว้าง ๕ เมตร ยาว ๘๓๐ เมตร	-	-	-	-	๒,๙๑๐,๐๐๐	ร้อยละ ๘๐ ของผู้ใช้เส้นทางสายนี้มีความพอใจ	ประชาชนมีเส้นทางในการคมนาคมที่สะดวกและปลอดภัย	กองช่าง

ที่	โครงการ/กิจกรรม	วัตถุประสงค์	เป้าหมาย (ผลผลิตของโครงการ)	งบประมาณ					ตัวชี้วัด (KPI)	ผลที่คาดว่าจะได้รับ	หน่วยงาน รับผิดชอบหลัก
				๒๕๖๑ (บาท)	๒๕๖๒ (บาท)	๒๕๖๓ (บาท)	๒๕๖๔ (บาท)	๒๕๖๕ (บาท)			
๖๖	โครงการก่อสร้างถนน คสล. สายนายสามารถ หมู่ที่ ๑	เพื่อใช้เป็นเส้นทาง ในการคมนาคม ระหว่างหมู่บ้าน	ก่อสร้างถนนผิวจราจร คอนกรีตเสริมเหล็กกว้าง ๕ เมตร ระยะทาง ๑,๐๐๐ เมตร ไหล่ทาง ลูกรังข้างละ ๐.๕๐ เมตร	-	-	-	-	๓,๙๖๙,๐๐๐	ร้อยละ ๘๐ ของ ผู้ใช้เส้นทางสายนี้มี ความพอใจ	ประชาชนมี เส้นทางในการ คมนาคมที่สะดวก และปลอดภัย	กองช่าง
๖๗	โครงการก่อสร้างถนน คสล. สายช่องกลม หมู่ที่ ๘	เพื่อใช้เป็นเส้นทาง ในการคมนาคม ระหว่างหมู่บ้าน	ก่อสร้างถนนผิวจราจร คอนกรีตเสริมเหล็กกว้าง ๘ เมตร ระยะทาง ๓,๑๐๐ เมตร ไหล่ทาง ลูกรังข้างละ ๐.๓๐ เมตร	-	-	-	-	๙,๖๒๕,๐๐๐	ร้อยละ ๘๐ ของ ผู้ใช้เส้นทางสายนี้มี ความพอใจ	ประชาชนมี เส้นทางในการ คมนาคมที่สะดวก และปลอดภัย	กองช่าง
๖๘	โครงการก่อสร้างถนน คสล. ซอยสมบัติ หมู่ที่ ๑๒	เพื่อใช้เป็นเส้นทาง ในการคมนาคม ระหว่างหมู่บ้าน	ก่อสร้างถนนผิวจราจร คอนกรีตเสริมเหล็กกว้าง ๔ เมตร ระยะทาง ๖๕ เมตร ไหล่ทางลูกรังข้าง ละ ๐.๓๐ เมตร	-	-	-	-	๒๑๐,๐๐๐	ร้อยละ ๘๐ ของ ผู้ใช้เส้นทางสายนี้มี ความพอใจ	ประชาชนมี เส้นทางในการ คมนาคมที่สะดวก และปลอดภัย	กองช่าง
๖๙	โครงการก่อสร้าง ถนนลาดยางซอย พุทธธรรม หมู่ที่ ๑๓	เพื่อใช้เป็นเส้นทาง ในการคมนาคม ระหว่างหมู่บ้าน	ก่อสร้างถนนผิวจราจร แอสฟัลต์คอนกรีต กว้าง ๕ เมตร ระยะทาง ๓,๔๕๐ เมตร	-	-	-	-	๙,๙๐๒,๐๐๐	ร้อยละ ๘๐ ของ ผู้ใช้เส้นทางสายนี้มี ความพอใจ	ประชาชนมี เส้นทางในการ คมนาคมที่สะดวก และปลอดภัย	กองช่าง

ที่	โครงการ/กิจกรรม	วัตถุประสงค์	เป้าหมาย (ผลผลิตของโครงการ)	งบประมาณ					ตัวชี้วัด (KPI)	ผลที่คาดว่าจะได้รับ	หน่วยงาน รับผิดชอบหลัก
				๒๕๖๑ (บาท)	๒๕๖๒ (บาท)	๒๕๖๓ (บาท)	๒๕๖๔ (บาท)	๒๕๖๕ (บาท)			
๗๐	โครงการก่อสร้างสนามกีฬา หมู่ที่ ๑๐	เพื่อส่งเสริมการออกกำลังกาย	ก่อสร้างสนามกีฬา ๑ แห่ง ขนาดไม่เกิน ๑๑,๒๐๐ ตร.ม.	-	-	-	-	๒,๗๒๗,๐๐๐	ร้อยละ ๘๐ ของผู้ออกกำลังกายมีความพอใจ	ประชาชนมีสนามกีฬาเพื่อออกกำลังกาย	กองช่าง
๗๑	โครงการขยายเขตระบบประปาหลังสนามบิน - นาออก หมู่ที่ ๖	เพื่อให้ประชาชนมีน้ำใช้ครบทุกครัวเรือน	ขยายเขตประปา ระยะทาง ๑,๓๐๐ เมตร	-	-	-	-	๒๓๙,๐๐๐	ร้อยละ ๙๐ ของประชาชนไม่ขาดแคลนน้ำ	ประชาชนมีน้ำใช้ตลอดปี	กองช่าง
๗๒	โครงการก่อสร้างศาลาอเนกประสงค์ หมู่ที่ ๓	เพื่อใช้เป็นสถานที่จัดกิจกรรมหมู่บ้าน	ก่อสร้างศาลาอเนกประสงค์ ขนาดกว้าง ๑๐ เมตร ยาว ๒๐ เมตร	-	-	-	-	๑,๗๐๐,๐๐๐	ร้อยละ ๘๐ ของผู้ใช้บริการมีความพอใจ	ประชาชนมีสถานที่สำหรับจัดกิจกรรม	กองช่าง

รายละเอียดโครงการพัฒนา  
แผนพัฒนาท้องถิ่น พ.ศ. ๒๕๖๑ - ๒๕๖๕  
เทศบาลตำบลกระปี่น้อย อำเภอเมืองกระบี่ จังหวัดกระบี่

ก. ยุทธศาสตร์จังหวัดที่ ๓ : พัฒนาคุณภาพชีวิตประชาชนสู่สังคมน่าอยู่ และปรับตัวเท่าทันต่อบริบทการเปลี่ยนแปลง

ข. ยุทธศาสตร์การพัฒนาของ อปท. ในเขตจังหวัดที่ ๓ เสริมสร้างคุณภาพชีวิตประชาชนสู่สังคมน่าอยู่

๒. ยุทธศาสตร์การส่งเสริมการศึกษา ศาสนาและวัฒนธรรม

๒.๑ แผนงานการศึกษา

ที่	โครงการ/ กิจกรรม	วัตถุประสงค์	เป้าหมาย (ผลผลิตของโครงการ)	งบประมาณ					ตัวชี้วัด (KPI)	ผลที่คาดว่าจะได้รับ	หน่วยงาน รับผิดชอบหลัก
				๒๕๖๑ (บาท)	๒๕๖๒ (บาท)	๒๕๖๓ (บาท)	๒๕๖๔ (บาท)	๒๕๖๕ (บาท)			
๑	โครงการเข้าร่วม แข่งขันทักษะทาง วิชาการ	เพื่อส่งเสริมให้ นักเรียนไปแข่งขัน และแสดงศักยภาพ ทักษะทางวิชาการ	เด็กนักเรียนใน สถานศึกษาสังกัด เทศบาลตำบล กระปี่น้อย	๑๒๐,๐๐๐	๓๐๐,๐๐๐	๔๐๐,๐๐๐	๔๐๐,๐๐๐	๔๐๐,๐๐๐	จำนวนกิจกรรมที่ นักเรียนเข้าร่วมการ แข่งขัน ไม่น้อยกว่า ๑๐ กิจกรรม	นักเรียนมีทักษะ ทางวิชาการเพิ่ม มากขึ้น	กองการศึกษา
๒	โครงการจัดกิจกรรม วันไหว้ครู	เพื่อให้นักเรียนแสดง ความเคารพความ กตัญญูต่อผู้มีพระคุณ	จัดกิจกรรมไหว้ครูใน ศพด.และโรงเรียนใน สังกัด	๓๕,๐๐๐	๓๕,๐๐๐	๓๐,๐๐๐	๓๐,๐๐๐	๓๐,๐๐๐	จำนวนนักเรียนเข้า ร่วมโครงการ ไม่น้อย กว่าร้อยละ ๘๐	นักเรียนสำนึกใน พระคุณครู	กองการศึกษา
๓	โครงการทัศนศึกษา แหล่งเรียนรู้นอก สถานที่ของโรงเรียน ในสังกัดเทศบาล	เพื่อเสริมสร้าง ประสบการณ์การ เรียนรู้ให้แก่ผู้เรียน อย่างสมบูรณ์มาก ยิ่งขึ้น	เด็กนักเรียน ครู โรงเรียนเทศบาล ๑ บ้านกระปี่น้อย	๒๐๐,๐๐๐	๒๐๐,๐๐๐	๒๐๐,๐๐๐	๒๐๐,๐๐๐	๒๐๐,๐๐๐	จำนวนนักเรียนเข้า ร่วมโครงการ ไม่น้อย กว่า ร้อยละ ๘๐	นักเรียนมีความรู้ เพิ่มมากขึ้น	กองการศึกษา

ที่	โครงการ/กิจกรรม	วัตถุประสงค์	เป้าหมาย (ผลผลิตของโครงการ)	งบประมาณ					ตัวชี้วัด (KPI)	ผลที่คาดว่าจะได้รับ	หน่วยงาน รับผิดชอบหลัก
				๒๕๖๑ (บาท)	๒๕๖๒ (บาท)	๒๕๖๓ (บาท)	๒๕๖๔ (บาท)	๒๕๖๕ (บาท)			
๔	โครงการทัศนศึกษา แหล่งเรียนรู้นอก สถานที่ของศูนย์ พัฒนาเด็กเล็กบ้าน โพธิ์เรียง	เพื่อส่งเสริมให้ผู้เรียนได้ เรียนรู้ให้แก่ผู้เรียนอย่าง สมบูรณ์มากยิ่งขึ้น	นักเรียน ครู ศพด. บ้านโพธิ์เรียง	๑๕๐,๐๐๐	๒๐๐,๐๐๐	๑๕๐,๐๐๐	๒๐๐,๐๐๐	๒๐๐,๐๐๐	จำนวนนักเรียนเข้า ร่วมโครงการ ไม่น้อยกว่า ร้อยละ ๘๐	นักเรียนมีความรู้ เพิ่มมากขึ้น	กองการศึกษา
๕	โครงการประกัน คุณภาพภายใน สถานศึกษาโดย หน่วยงานต้นสังกัด	เพื่อการประกันคุณภาพ มาตรฐานการศึกษา	- โรงเรียนเทศบาล ๑ บ้านกระบี่น้อย - ศพด. ในสังกัด เทศบาล	๘,๐๐๐	๘,๐๐๐	๓๐,๐๐๐	๓๐,๐๐๐	๓๐,๐๐๐	โรงเรียนผ่านเกณฑ์ มาตรฐานไม่น้อยกว่า ร้อยละ ๘๐	นำไปสู่การพัฒนา คุณภาพและ มาตรฐาน การศึกษา	กองการศึกษา
๖	โครงการอบรมให้ ความรู้แก่ผู้ปกครอง นักเรียนของศูนย์ พัฒนาเด็กเล็ก	เพื่อจัดอบรมให้ความรู้ แก่ผู้ปกครองนักเรียน ศูนย์พัฒนาเด็กเล็ก	ผู้ปกครองนักเรียน ศูนย์พัฒนาเด็กเล็ก	๒๕,๐๐๐	๒๕,๐๐๐	๒๐,๐๐๐	๒๐,๐๐๐	๒๐,๐๐๐	จำนวนผู้ปกครองที่ เข้าร่วมกิจกรรมไม่ น้อยกว่า ๑๐๐ คน	ผู้ปกครอง มี ความรู้ เข้าใจและ ช่วยส่งเสริมการ จัดการศึกษา	กองการศึกษา
๗	โครงการอบรมให้ ความรู้แก่ผู้ปกครอง นักเรียนโรงเรียนใน สังกัด	เพื่อจัดอบรมให้ความรู้ แก่ผู้ปกครองนักเรียน โรงเรียนในสังกัด	โครงการอบรมให้ ความรู้แก่ผู้ปกครอง นักเรียนโรงเรียนใน สังกัด	-	๑๕,๐๐๐	๒๐,๐๐๐	๒๐,๐๐๐	๒๐,๐๐๐	จำนวนผู้ปกครองที่ เข้าร่วมกิจกรรม ไม่น้อยกว่า ๑๐๐ คน	ผู้ปกครอง มี ความรู้ เข้าใจและ ช่วยส่งเสริมการ จัดการศึกษา	กองการศึกษา
๘	โครงการวันเด็ก แห่งชาติ	เพื่อให้เด็กและเยาวชน ได้ตระหนักถึง ความสำคัญของตนรู้จัก หน้าที่เป็นคนดี	เด็กและเยาวชนในเขต พื้นที่เทศบาลตำบล กระบี่น้อย	๓๐๐,๐๐๐	๓๐๐,๐๐๐	๓๐๐,๐๐๐	๓๐๐,๐๐๐	๓๐๐,๐๐๐	จำนวนเด็ก และ ผู้ปกครองเข้าร่วม กิจกรรมไม่น้อยกว่า ๕๐๐ คน	เด็กและเยาวชน รู้จักหน้าที่ รับผิดชอบต่อ ตนเอง และสังคม	กองการศึกษา



ที่	โครงการ/กิจกรรม	วัตถุประสงค์	เป้าหมาย (ผลผลิตของโครงการ)	งบประมาณ					ตัวชี้วัด (KPI)	ผลที่คาดว่าจะได้รับ	หน่วยงาน รับผิดชอบหลัก
				๒๕๖๑ (บาท)	๒๕๖๒ (บาท)	๒๕๖๓ (บาท)	๒๕๖๔ (บาท)	๒๕๖๕ (บาท)			
๙	โครงการสนับสนุนค่าใช้จ่ายการบริหารสถานศึกษา	เพื่อส่งเสริมการศึกษาให้นักเรียน	สนับสนุนค่าใช้จ่ายการบริหารสถานศึกษาของ ศพด. และ โรงเรียนเทศบาล ๑ (บ้านกระบี่น้อย)	๔,๕๐๐,๐๐๐	๔,๕๐๐,๐๐๐	๕,๐๐๐,๐๐๐	๕,๐๐๐,๐๐๐	๕,๐๐๐,๐๐๐	ร้อยละของการจัดการศึกษาที่มีประสิทธิภาพตามวัตถุประสงค์ไม่น้อยกว่าร้อยละ ๘๐	รองรับเงินอุดหนุนทั่วไปในการบริหารสถานศึกษา	กองการศึกษา
๑๐	โครงการจัดซื้ออาหารเสริม (นม)	เพื่อจ่ายเป็นค่าอาหารเสริม (นม) สำหรับโรงเรียนสังกัด สพฐ., โรงเรียนสังกัด อปท., ศูนย์พัฒนาเด็กเล็ก (ศพด.) ที่อยู่ในเขตพื้นที่ตำบลกระบี่น้อย	-นักเรียนโรงเรียนสังกัด สพฐ. -นักเรียนในโรงเรียนสังกัด อปท. -นักเรียนในศูนย์พัฒนาเด็กเล็ก (ศพด.) ที่อยู่ในเขตพื้นที่ตำบลกระบี่น้อย	๑,๐๐๐,๐๐๐	๒,๕๐๐,๐๐๐	๒,๗๐๐,๐๐๐	๒,๗๐๐,๐๐๐	๒,๗๐๐,๐๐๐	จำนวนสถานศึกษาในเขตพื้นที่ตำบลกระบี่น้อย ได้รับอาหารเสริม (นม)	นักเรียนได้รับอาหารเสริม (นม) มีสุขภาพแข็งแรง	กองการศึกษา
๑๑	โครงการอุดหนุนอาหารกลางวันสำหรับนักเรียน	เพื่อจ่ายเป็นค่าอาหารกลางวันสำหรับโรงเรียนสังกัด สพฐ., โรงเรียนสังกัด อปท., ศูนย์พัฒนาเด็กเล็ก (ศพด.) ที่อยู่ในเขตพื้นที่ตำบลกระบี่น้อย	-นักเรียนโรงเรียนสังกัด สพฐ. -นักเรียนในโรงเรียนสังกัด อปท. -นักเรียนในศูนย์พัฒนาเด็กเล็ก (ศพด.) ที่อยู่ในเขตพื้นที่ตำบลกระบี่น้อย	๒,๒๐๐,๐๐๐	๓,๖๐๐,๐๐๐	๓,๗๐๐,๐๐๐	๓,๗๐๐,๐๐๐	๓,๗๐๐,๐๐๐	ร้อยละของนักเรียนที่ได้รับอาหารกลางวันร้อยละ ๑๐๐	เด็กนักเรียนได้รับอาหารครบถ้วนหลักโภชนาการ	กองการศึกษา
๑๒	โครงการปรับปรุงซ่อมแซมอาคารเรียนและอาคารประกอบ	เพื่อปรับปรุงซ่อมแซมอาคารเรียนและอาคารประกอบ	โรงเรียนเทศบาล ๑ บ้านกระบี่น้อย	๒๐๐,๐๐๐	๒๐๐,๐๐๐	๑๕๐,๐๐๐	๑๕๐,๐๐๐	๑๕๐,๐๐๐	จำนวนห้องเรียนและอาคารประกอบได้รับการปรับปรุงหรือซ่อมแซมไม่น้อยกว่า ๑ ห้อง	นักเรียนมีสถานที่เรียนที่เพียงพอและมีความปลอดภัย	กองการศึกษา

ที่	โครงการ/กิจกรรม	วัตถุประสงค์	เป้าหมาย (ผลผลิตของโครงการ)	งบประมาณ					ตัวชี้วัด (KPI)	ผลที่คาดว่าจะได้รับ	หน่วยงาน รับผิดชอบ หลัก
				๒๕๖๑ (บาท)	๒๕๖๒ (บาท)	๒๕๖๓ (บาท)	๒๕๖๔ (บาท)	๒๕๖๕ (บาท)			
๑๓	โครงการก่อสร้างระบบจำหน่ายไฟฟ้าโรงเรียนเทศบาล ๑ บ้านกระปี่น้อย	เพื่อให้สถานศึกษามีระบบไฟฟ้าใช้เอื้อต่อการเรียนรู้ได้อย่างเพียงพอ	ก่อสร้างระบบจำหน่ายไฟฟ้าโรงเรียนเทศบาล ๑ บ้านกระปี่น้อย ขนาด ๓ เฟส ๑๐๐ KVA ระยะทางไม่น้อยกว่า ๑๔๕ เมตร	-	๔๐๐,๐๐๐	-	-	-	ระบบจำหน่ายไฟฟ้าโรงเรียนเทศบาล ๑ บ้านกระปี่น้อย	สถานศึกษามีระบบไฟฟ้าใช้และเอื้อต่อการเรียนรู้อย่างมีคุณภาพ	กองการศึกษา
๑๔	โครงการก่อสร้างหลังคาโค้ง ศูนย์พัฒนาเด็กเล็ก	เพื่อก่อสร้างหลังคาโค้ง ศพด.วัดโพธิ์เรียง จำนวน ๑ หลัง	ก่อสร้างหลังคาโค้ง ศพด.บ้านโพธิ์เรียง จำนวน ๑ หลัง	๕๐๐,๐๐๐	๕๐๐,๐๐๐	-	-	-	จำนวนอาคารหลังคาโค้ง ๑ หลัง	อาคารสถานที่มีความพร้อมอย่างมีประสิทธิภาพ	กองการศึกษา
๑๕	โครงการติดตั้งมาตรและวางท่อประปาโรงเรียนเทศบาล ๑ บ้านกระปี่น้อย	เพื่อให้สถานศึกษามีการติดตั้งมาตรและวางท่อประปาใช้เอื้อต่อการเรียนรู้ได้อย่างเพียงพอ	ติดตั้งมาตรและวางท่อประปาโรงเรียนเทศบาล ๑ บ้านกระปี่น้อย	-	๗๖,๓๔๗	-	-	-	มาตรและวางท่อประปาโรงเรียนเทศบาล ๑ บ้านกระปี่น้อย	สถานศึกษามีน้ำประปาใช้ในการจัดการศึกษาและเอื้อต่อการเรียนรู้อย่างมีคุณภาพ	กองการศึกษา
๑๖	โครงการก่อสร้างเสาธงชาติ โรงเรียนเทศบาล ๑ บ้านกระปี่น้อย	เพื่อให้เด็กนักเรียนโรงเรียนเทศบาล ๑ บ้านกระปี่น้อย ได้มีเสาธงในการทำกิจกรรมในตอนเช้า	ก่อสร้างเสาธงชาติโรงเรียนเทศบาล ๑ บ้านกระปี่น้อย ขนาดกว้าง ๔.๕๐ เมตร สูง ๑๖.๓๐ เมตร	-	๘๕,๐๐๐	-	-	-	เป็นค่าใช้จ่ายในการก่อสร้างเสาธงชาติโรงเรียนเทศบาล ๑ บ้านกระปี่น้อย	เด็กนักเรียนโรงเรียนเทศบาล ๑ บ้านกระปี่น้อย ได้มีเสาธงในการทำกิจกรรมในตอนเช้า	กองการศึกษา
๑๗	โครงการก่อสร้างป้ายชื่อและปรับปรุงซ่อมแซมรั้วศูนย์พัฒนาเด็กเล็กในสังกัด	เพื่อให้ศูนย์พัฒนาเด็กเล็กในสังกัดมีความพร้อมในการจัดการศึกษา	ก่อสร้างป้ายชื่อและปรับปรุงซ่อมแซมรั้วศูนย์พัฒนาเด็กเล็กในสังกัด	-	๑๒๐,๐๐๐	-	-	-	มีการจัดการศึกษาที่มีคุณภาพ	สถานศึกษามีความพร้อมในการจัดการศึกษาอย่างมีคุณภาพชุมชนพึงพอใจ	กองการศึกษา

รายละเอียดโครงการพัฒนา  
แผนพัฒนาท้องถิ่น พ.ศ. ๒๕๖๑ - ๒๕๖๕  
เทศบาลตำบลกระปี่น้อย อำเภอเมืองกระบี่ จังหวัดกระบี่

ก. ยุทธศาสตร์จังหวัดที่ ๓ พัฒนาคุณภาพชีวิตประชาชนสู่สังคมน่าอยู่และปรับตัวรองรับต่อการเปลี่ยนแปลง

ข. ยุทธศาสตร์การพัฒนาของ อปท. ในเขตจังหวัดที่ ๓ เสริมสร้างคุณภาพชีวิตประชาชนสู่สังคมน่าอยู่

๒. ยุทธศาสตร์การส่งเสริมการศึกษา ศาสนาและวัฒนธรรม

๒.๒ แผนงานการศึกษาวัฒนธรรม และนันทนาการ

ที่	โครงการ/กิจกรรม	วัตถุประสงค์	เป้าหมาย (ผลผลิตของโครงการ)	งบประมาณ					ตัวชี้วัด (KPI)	ผลที่คาดว่าจะได้รับ	หน่วยงาน รับผิดชอบหลัก
				๒๕๖๑ (บาท)	๒๕๖๒ (บาท)	๒๕๖๓ (บาท)	๒๕๖๔ (บาท)	๒๕๖๕ (บาท)			
๑	โครงการส่งเสริมภูมิปัญญาท้องถิ่น	เพื่อให้เห็นถึงความสำคัญคุณค่าของภูมิปัญญาท้องถิ่น	โรงเรียนเทศบาล ๑ บ้านกระปี่น้อย	๓๐,๐๐๐	๓๐,๐๐๐	๓๐,๐๐๐	๓๐,๐๐๐	๓๐,๐๐๐	จำนวนนักเรียนที่เข้าร่วมกิจกรรมไม่น้อยกว่า ๒๐ คน	ผู้เรียนตระหนักและเห็นคุณค่าวัฒนธรรม ประเพณีร่วมสืบสานให้คงไว้สืบไป	กองการศึกษา
๒	โครงการจัดกิจกรรมเทศกาลขึ้นปีใหม่	เพื่อส่งเสริมประเพณีอันดีงาม	ประชาชนในตำบลกระปี่น้อย	๖๐,๐๐๐	-	-	-	-	จำนวนผู้เข้าร่วมโครงการ จำนวนไม่น้อยกว่า ๑๐๐ คน	ประชาชนสืบสานประเพณีดีกบัตร์ในวันปีใหม่	กองการศึกษา
๓	โครงการจัดงานประเพณีเมาลิดกลางและแข่งทักษะทางวิชาการตำบลกระปี่น้อย	เพื่อให้เยาวชนประชาชนได้ทำกิจกรรมทางศาสนาพร้อมกัน	จัดกิจกรรมส่งเสริมประเพณีอบรมกิจกรรมทักษะวิชาการภาคีเครือข่าย	๗๐๐,๐๐๐	๗๐๐,๐๐๐	๖๐๐,๐๐๐	๖๐๐,๐๐๐	๖๐๐,๐๐๐	จำนวนผู้เข้าร่วมโครงการ จำนวนไม่น้อยกว่า ๑,๐๐๐ คน	ประชาชนสืบสานประเพณีและวัฒนธรรมที่ดีงาม	กองการศึกษา

ที่	โครงการ/กิจกรรม	วัตถุประสงค์	เป้าหมาย (ผลผลิตของโครงการ)	งบประมาณ					ตัวชี้วัด (KPI)	ผลที่คาดว่าจะได้รับ	หน่วยงาน รับผิดชอบหลัก
				๒๕๖๑ (บาท)	๒๕๖๒ (บาท)	๒๕๖๓ (บาท)	๒๕๖๔ (บาท)	๒๕๖๕ (บาท)			
๔	โครงการส่งเสริมกิจกรรมเดือนรอมฎอน (ถือศีลอด) ของชาวไทยมุสลิม	เพื่อส่งเสริมการปฏิบัติธรรมในเดือนสำคัญตามหลักศาสนาอิสลาม	มัสยิดในเขตตำบลกระปี่น้อย	๒๐,๐๐๐	-	-	-	-	จำนวนมัสยิดที่เข้าร่วมโครงการ ๘ มัสยิด	ประชาชนมีคุณธรรมจริยธรรม	กองการศึกษา
๕	โครงการส่งเสริมศาสนาและจริยธรรม	๑. เพื่อเด็กและเยาวชนมีความรู้ความเข้าใจในหลักคำสอนของศาสนาและสามารถนำไปปฏิบัติในการดำรงชีวิต ๒. เพื่อปลูกฝังให้เด็กและเยาวชนมีคุณธรรม จริยธรรม และสามารถถ่ายทอดความรู้ที่ได้รับให้แก่เยาวชนรุ่นหลัง ๓. เพื่อเพิ่มทักษะทางวิชาการภาคีครูอื่นให้แก่เด็กและเยาวชน	เด็ก และ เยาวชน จำนวน ๒๐๐ คน	๒๘๐,๐๐๐	๒๘๐,๐๐๐	๒๘๐,๐๐๐	-	-	ส่งเสริมศิลปะ จารีตประเพณี และวัฒนธรรมของท้องถิ่น	เด็ก เยาวชน มีความรู้ และเข้าใจหลักศาสนามากยิ่งขึ้น	มัสยิดในตำบลกระปี่น้อย/ กองการศึกษา
๖	โครงการสืบสานประเพณีลอยกระทง	เพื่อสืบสานวัฒนธรรมประเพณีอันดีงามของไทย	ประชาชนในตำบลกระปี่น้อย	๒๕๐,๐๐๐	๒๕๐,๐๐๐	๒๕๐,๐๐๐	๒๕๐,๐๐๐	๒๕๐,๐๐๐	ร้อยละความพึงพอใจของผู้เข้าร่วมโครงการ ไม่น้อยกว่าร้อยละ ๘๐	ประชาชนสืบสานประเพณีลอยกระทง	กองการศึกษา
๗	โครงการวันมาฆบูชารำลึก	เพื่อส่งเสริมให้พุทธศาสนิกชนตระหนักถึงวันสำคัญทางพุทธศาสนา	พุทธศาสนิกชนในเขตตำบลกระปี่น้อย	๒๕๐,๐๐๐	๒๕๐,๐๐๐	๑๐๐,๐๐๐	๑๐๐,๐๐๐	๑๐๐,๐๐๐	ร้อยละความพึงพอใจของผู้เข้าร่วมโครงการ ไม่น้อยกว่าร้อยละ ๘๐	พุทธศาสนิกชนสามารถนำธรรมะมาปรับใช้ในชีวิตประจำวัน	กองการศึกษา

ที่	โครงการ/กิจกรรม	วัตถุประสงค์	เป้าหมาย (ผลผลิตของโครงการ)	งบประมาณ					ตัวชี้วัด (KPI)	ผลที่คาดว่าจะได้รับ	หน่วยงาน รับผิดชอบหลัก
				๒๕๖๑ (บาท)	๒๕๖๒ (บาท)	๒๕๖๓ (บาท)	๒๕๖๔ (บาท)	๒๕๖๕ (บาท)			
๘	โครงการส่งเสริมนักกีฬาเข้าร่วมแข่งขันที่หน่วยงานภาครัฐหรือเอกชนจัดการแข่งขัน	เพื่อจัดส่งนักกีฬาเข้าร่วมแข่งขันกีฬาระดับอำเภอจังหวัดและประเทศ	นักกีฬาในเขตเทศบาลตำบลกระบี่น้อย	๕๐๐,๐๐๐	๕๐๐,๐๐๐	๕๐๐,๐๐๐	๕๐๐,๐๐๐	๕๐๐,๐๐๐	จำนวนรายการที่นักกีฬาเข้าแข่งขันอย่างน้อย ๒ รายการ	นักกีฬามีทักษะในการเล่นกีฬามากยิ่งขึ้น	กองการศึกษา
๙	โครงการจัดการแข่งขันกีฬาเทศบาลตำบลกระบี่น้อยเกมส์ด้านกีฬาเสพติด	เพื่อส่งเสริมให้เด็กเยาวชน ประชาชนมีร่างกายที่แข็งแรงห่างไกลยาเสพติด	ประชาชนในตำบลกระบี่น้อย	๗๕๐,๐๐๐	๗๕๐,๐๐๐	๗๕๐,๐๐๐	๗๕๐,๐๐๐	๗๕๐,๐๐๐	จำนวนหมู่บ้านที่เข้าร่วมกิจกรรม ๑๓ หมู่บ้าน	ประชาชนมีสุขภาพแข็งแรงห่างไกลยาเสพติด	กองการศึกษา

รายละเอียดโครงการพัฒนา  
แผนพัฒนาท้องถิ่น พ.ศ. ๒๕๖๑ - ๒๕๖๕  
เทศบาลตำบลกระบังน้อย อำเภอเมืองกระบุรี จังหวัดกระบี่

- ก. ยุทธศาสตร์จังหวัด ๔ : อนุรักษ์และฟื้นฟูทรัพยากรธรรมชาติและสิ่งแวดล้อมให้เกิดความยั่งยืน  
ข. ยุทธศาสตร์การพัฒนาของ อปท. ในเขตจังหวัดที่ ๔ อนุรักษ์ฟื้นฟูทรัพยากรธรรมชาติและสิ่งแวดล้อมให้เอื้อต่อการเป็นเมืองท่องเที่ยวคุณภาพ  
๓. ยุทธศาสตร์การพัฒนาคุณภาพชีวิตประชาชนให้อยู่ร่วมกันในสังคมอย่างมีความสุข  
๓.๑ แผนงานบริหารงานทั่วไป

ที่	โครงการ/กิจกรรม	วัตถุประสงค์	เป้าหมาย (ผลผลิตของโครงการ)	งบประมาณ					ตัวชี้วัด (KPI)	ผลที่คาดว่าจะได้รับ	หน่วยงาน รับผิดชอบหลัก
				๒๕๖๑ (บาท)	๒๕๖๒ (บาท)	๒๕๖๓ (บาท)	๒๕๖๔ (บาท)	๒๕๖๕ (บาท)			
๑	โครงการปลูกต้นไม้/ หญ้าแฝก/ปล่อย พันธุ์สัตว์น้ำลงสู่ แหล่งน้ำธรรมชาติ เนื่องในโอกาสและ วันสำคัญต่าง ๆ	เพื่อสร้างจิตสำนึกใน การอนุรักษ์ ทรัพยากรธรรมชาติ	อย่างน้อยปีละ ๑ ครั้ง	๔๐,๐๐๐	๔๐,๐๐๐	๔๐,๐๐๐	๔๐,๐๐๐	๔๐,๐๐๐	จำนวนกิจกรรมที่จัด ไม่น้อยกว่า ๑ ครั้ง	ประชาชนมีส่วนร่วมใน การอนุรักษ์ทรัพยากร ธรรมชาติและ สิ่งแวดล้อม	สำนักปลัด
๒	โครงการถนนนามอง	เพื่อปรับภูมิทัศน์สอง ข้างถนนในเขตตำบล ให้มีความสวยงาม	ถนนสายหลักของ ตำบลกระบังน้อย	๑๒๐,๐๐๐	๑๒๐,๐๐๐	๑๒๐,๐๐๐	๑๒๐,๐๐๐	๑๒๐,๐๐๐	ร้อยละ ๘๐ ของ จำนวนผู้ใช้เส้นทางมี ความพอใจ	ถนนในเขตตำบลมีความ สวยงาม	สำนักปลัด

รายละเอียดโครงการพัฒนา  
แผนพัฒนาท้องถิ่น พ.ศ. ๒๕๖๑ - ๒๕๖๕  
เทศบาลตำบลกระปี่น้อย อำเภอเมืองกระปี่ จังหวัดกระบี่

- ก. ยุทธศาสตร์จังหวัดที่ ๓ : พัฒนาคุณภาพชีวิตประชาชนสู่สังคมน่าอยู่ และปรับตัวเท่าทันต่อบริบทการเปลี่ยนแปลง
- ข. ยุทธศาสตร์การพัฒนาของ อปท. ในเขตจังหวัดที่ ๓ เสริมสร้างคุณภาพชีวิตประชาชนสู่สังคมน่าอยู่
๓. ยุทธศาสตร์การพัฒนาคุณภาพชีวิตประชาชนให้อยู่ร่วมกันในสังคมอย่างมีความสุข
- ๓.๒ แผนงานการรักษาความสงบภายใน

ที่	โครงการ/กิจกรรม	วัตถุประสงค์	เป้าหมาย (ผลผลิตของโครงการ)	งบประมาณ					ตัวชี้วัด (KPI)	ผลที่คาดว่าจะได้รับ	หน่วยงาน รับผิดชอบหลัก
				๒๕๖๑ (บาท)	๒๕๖๒ (บาท)	๒๕๖๓ (บาท)	๒๕๖๔ (บาท)	๒๕๖๕ (บาท)			
๑	โครงการลดอุบัติเหตุทางถนนในเทศบาลต่าง ๆ	เพื่อป้องกันและลดอุบัติเหตุทางถนนในช่วงเทศกาล	ตั้งด่านป้องกันและลดอุบัติเหตุทางถนนในช่วงเทศกาล	๗๐,๐๐๐	๗๐,๐๐๐	๗๐,๐๐๐	๗๐,๐๐๐	๗๐,๐๐๐	จำนวนกิจกรรมตั้งด่านป้องกันและลดอุบัติเหตุทางถนนในช่วงเทศกาล ๒ ครั้ง	ลด จำนวน อุบัติเหตุ และจำนวนผู้เสียชีวิตในช่วงเทศกาล	สำนักปลัด
๒	โครงการฝึกอบรมซ้อมแผนป้องกันและบรรเทาสาธารณภัย	เพื่อเตรียมความพร้อมสมาชิกอปท.มีความเข้าใจขั้นตอนปฏิบัติเมื่อเกิดภัย	ฝึกอบรมซ้อมแผนป้องกันและบรรเทาสาธารณภัย	๑๕๐,๐๐๐	๑๕๐,๐๐๐	๑๕๐,๐๐๐	๑๕๐,๐๐๐	๑๕๐,๐๐๐	จำนวนประชาชนและ อปท. เข้าร่วมกิจกรรมไม่น้อยกว่า ๓๐ คน	สมาชิกอปท. รู้ขั้นตอนในการกู้ชีพกู้ภัย	สำนักปลัด
๓	โครงการฝึกอบรมอาสาสมัครป้องกันภัยฝ่ายพลเรือน (อปพร.) รุ่นที่ ๓	เพื่อให้รองรับภารกิจงานป้องกันและบรรเทาสาธารณภัย	ฝึกอบรมอาสาสมัครป้องกันภัยฝ่ายพลเรือนจำนวน ๑ รุ่น	-	-	๓๐๐,๐๐๐	-	-	จำนวนอาสาสมัครป้องกันภัยฝ่ายพลเรือนผ่านการอบรม ไม่น้อยกว่า ๒๕ คน	ผู้เข้าฝึกอบรมได้รับความรู้และทราบถึงบทบาทหน้าที่	สำนักปลัด

**รายละเอียดโครงการพัฒนา**  
**แผนพัฒนาท้องถิ่น พ.ศ. ๒๕๖๑ - ๒๕๖๕**  
**เทศบาลตำบลกระปี่น้อย อำเภอเมืองกระปี่ จังหวัดกระบี่**

- ก. ยุทธศาสตร์จังหวัดที่ ๓ : พัฒนาคุณภาพชีวิตประชาชนสู่สังคมน่าอยู่ และปรับตัวเท่าทันต่อบริบทการเปลี่ยนแปลง
- ข. ยุทธศาสตร์การพัฒนาของ อปท. ในเขตจังหวัดที่ ๓ เสริมสร้างคุณภาพชีวิตประชาชนสู่สังคมน่าอยู่
๓. ยุทธศาสตร์การพัฒนาคุณภาพชีวิตประชาชนให้อยู่ร่วมกันในสังคมอย่างมีความสุข
- ๓.๓ แผนงานสร้างความเข้มแข็งของชุมชน

ที่	โครงการ/กิจกรรม	วัตถุประสงค์	เป้าหมาย (ผลผลิตของโครงการ)	งบประมาณ					ตัวชี้วัด (KPI)	ผลที่คาดว่าจะได้รับ	หน่วยงาน รับผิดชอบหลัก
				๒๕๖๑ (บาท)	๒๕๖๒ (บาท)	๒๕๖๓ (บาท)	๒๕๖๔ (บาท)	๒๕๖๕ (บาท)			
๑	โครงการส่งเสริมความรู้และพัฒนาคุณภาพชีวิตเยาวชนสตรี ผู้สูงอายุ ผู้พิการ และผู้ด้อยโอกาสทางสังคม	เพื่อส่งเสริมให้เยาวชน สตรี ผู้สูงอายุ ผู้พิการ ผู้ด้อยโอกาสได้พัฒนาตนเอง	เยาวชน สตรี ผู้สูงอายุ ผู้พิการ ผู้ด้อยโอกาสทางสังคม	๗๐,๐๐๐	๑๐๐,๐๐๐	๑๐๐,๐๐๐	๑๐๐,๐๐๐	๑๐๐,๐๐๐	จำนวนประชาชนที่เข้าร่วมโครงการไม่น้อยกว่า ๔๖ คน	เยาวชน สตรี ผู้พิการ และผู้ด้อยโอกาส มีส่วนร่วมในกิจกรรมทางสังคม	สำนักปลัด
๒	โครงการปรับปรุงอาคารศูนย์พัฒนาคุณภาพชีวิตผู้สูงอายุ ตำบลกระปี่น้อย	เพื่อปรับปรุงอาคารศูนย์พัฒนาผู้สูงอายุ ตำบลกระปี่น้อยให้สามารถใช้งานได้ อย่าง มีประสิทธิภาพ	ปรับปรุงอาคารตามรายละเอียด ดังนี้ - งานรื้อถอน - งานสกัดผิวพื้นขัดมันเรียบ - งานติดตั้งหน้าต่างบานเลื่อน - งานติดตั้งประตู - งานปูกระเบื้อง - งานลูกกรง พร้อมติดตั้ง - งานพัดลมผนังขนาด ๑๘ นิ้ว พร้อมติดตั้ง - งานเครื่องปรับอากาศ ๑๘,๐๐๐ BTU พร้อมติดตั้ง	-	๑๔๙,๐๐๐	-	-	-	ระดับความพึงพอใจของผู้สูงอายุที่มาใช้บริการ ไม่น้อยกว่าร้อยละ ๘๐	อาคารศูนย์พัฒนาคุณภาพชีวิตผู้สูงอายุ พร้อมใช้งาน	สำนักปลัด



ที่	โครงการ/กิจกรรม	วัตถุประสงค์	เป้าหมาย (ผลผลิตของโครงการ)	งบประมาณ					ตัวชี้วัด (KPI)	ผลที่คาดว่าจะได้รับ	หน่วยงาน รับผิดชอบหลัก
				๒๕๖๑ (บาท)	๒๕๖๒ (บาท)	๒๕๖๓ (บาท)	๒๕๖๔ (บาท)	๒๕๖๕ (บาท)			
๓	โครงการเพิ่มศักยภาพผู้สูงอายุเทศบาลตำบลกระบี่น้อย	เพื่อให้ความรู้เรื่องการดำรงชีวิตของผู้สูงอายุและการใช้ชีวิตให้มีคุณค่า	ผู้สูงอายุในเขตพื้นที่ตำบลกระบี่น้อย กลุ่มองค์กรชุมชน และเจ้าหน้าที่จำนวน ๒๕๐ คน	๖๐,๐๐๐	-	๖๐,๐๐๐	๖๐,๐๐๐	๖๐,๐๐๐	ระดับความพึงพอใจของผู้สูงอายุที่มาร่วมโครงการไม่น้อยกว่าร้อยละ ๘๐	ผู้สูงอายุดำรงชีวิตและใช้ชีวิตอย่างมีคุณค่า	สำนักปลัด
๔	โครงการอบรมส่งเสริมและพัฒนาศักยภาพกลุ่มอาชีพในเขตตำบลกระบี่น้อย	เพื่อส่งเสริมทักษะและพัฒนาองค์ความรู้ในการประกอบอาชีพของประชาชนในพื้นที่ตำบลกระบี่น้อย	กลุ่มอาชีพในเขตตำบลกระบี่น้อย ไม่น้อยกว่า ๘๐ คน	๗๐,๐๐๐	๗๐,๐๐๐	๗๐,๐๐๐	๗๐,๐๐๐	๗๐,๐๐๐	จำนวนกลุ่มอาชีพที่ได้รับการพัฒนาไม่น้อยกว่า ๑ กลุ่ม	กลุ่มอาชีพมีการพัฒนาในด้านต่างๆ เพิ่มมากขึ้น	สำนักปลัด
๕	โครงการส่งเสริมอาชีพการเกษตรตามแนวคิดเศรษฐกิจพอเพียง	เพื่อให้ประชาชนใช้ชีวิตตามหลักความพอเพียงพอดี การใช้ชีวิตอย่างรอบคอบ และเกิดรายได้	เกษตรกรหมู่บ้านเศรษฐกิจพอเพียงต้นแบบจำนวน ๘๐ คน	๖๐,๐๐๐	๖๐,๐๐๐	๖๐,๐๐๐	๖๐,๐๐๐	๖๐,๐๐๐	จำนวนประชาชนที่เข้าร่วมโครงการ ๘๐ คน	ผู้เข้าร่วมโครงการมีการใช้ชีวิตตามหลักพอเพียงความรอบคอบ ไม่ฟุ่มเฟือย ใช้ชีวิตในความไม่ประมาท	สำนักปลัด
๖	โครงการศูนย์พัฒนาครอบครัวในชุมชน	เพื่อให้เกิดความสัมพันธ์ที่ดีระหว่างสมาชิกในครอบครัวและเชื่อมโยงเครือข่ายด้านการพัฒนาครอบครัวจากทุกภาคส่วน	เด็ก และ เยาวชน ผู้ปกครอง ผู้นำชุมชน และเครือข่ายที่เกี่ยวข้อง	๓๐,๐๐๐	๓๐,๐๐๐	๓๐,๐๐๐	๓๐,๐๐๐	๓๐,๐๐๐	จำนวนประชาชนที่เข้าร่วมโครงการไม่น้อยกว่า ๔๐ คน	ครอบครัว ชุมชน มีความเข้มแข็ง ปัญหาสังคมลดลง	สำนักปลัด

ที่	โครงการ/กิจกรรม	วัตถุประสงค์	เป้าหมาย (ผลผลิตของโครงการ)	งบประมาณ					ตัวชี้วัด (KPI)	ผลที่คาดว่าจะได้รับ	หน่วยงาน รับผิดชอบหลัก
				๒๕๖๑ (บาท)	๒๕๖๒ (บาท)	๒๕๖๓ (บาท)	๒๕๖๔ (บาท)	๒๕๖๕ (บาท)			
๗	โครงการจัดตั้งศูนย์พัฒนาครอบครัวตำบลกระบี่น้อย	เพื่อสร้างความสามัคคีสร้างเครือข่าย ศพค. ในตำบลกระบี่น้อย	ครอบครัวในตำบลกระบี่น้อย จำนวน ๖๐ ครัว	๒๐,๐๐๐	-	-	-	-	จำนวนศูนย์พัฒนาครอบครัวตำบลกระบี่น้อย ๑ แห่ง	เครือข่ายและครอบครัวในเขตตำบลกระบี่น้อยมีความเข้มแข็ง	สำนักปลัด
๘	โครงการจัดทำฐานข้อมูลผู้สูงอายุ คนพิการ ผู้ป่วยเอดส์ และผู้ด้อยโอกาส	เพื่อให้การจัดเก็บข้อมูลของผู้สูงอายุ คนพิการ ผู้ป่วยเอดส์ และผู้ด้อยโอกาส มีระบบมีประสิทธิภาพ สะดวกต่อการสืบค้นข้อมูล	ผู้สูงอายุ คนพิการ ผู้ป่วยเอดส์ และผู้ด้อยโอกาสในพื้นที่ตำบลกระบี่น้อย	-	-	๒๐,๐๐๐	๒๐,๐๐๐	๒๐,๐๐๐	จำนวนข้อมูลผู้สูงอายุ คนพิการ ผู้ป่วยเอดส์ และผู้ด้อยโอกาสที่จัดเก็บในระบบฐานข้อมูล	มีข้อมูลของผู้สูงอายุ คนพิการ ผู้ป่วยเอดส์ และผู้ด้อยโอกาสอย่างเป็นระบบมีประสิทธิภาพ สะดวกต่อการสืบค้นข้อมูล	สำนักปลัด
๙	โครงการเยี่ยมบ้านผู้สูงอายุ คนพิการ และผู้ด้อยโอกาส	เพื่อสร้างขวัญกำลังใจและให้ให้ความรู้แก่ผู้สูงอายุคนพิการและผู้ด้อยโอกาสให้พร้อมที่จะดำรงชีวิตต่อไปได้อย่างมีความสุข	ผู้สูงอายุคนพิการ และผู้ด้อยโอกาส ในพื้นที่ตำบลกระบี่น้อยได้รับความเอาใจใส่ตลอดจนสามารถสร้างขวัญกำลังใจให้กับผู้สูงอายุ ผู้พิการ และผู้ด้อยโอกาสให้พร้อมที่จะดำรงชีวิตต่อไปได้อย่างมีความสุข	-	-	๑๐,๐๐๐	๑๐,๐๐๐	๑๐,๐๐๐	ออกเยี่ยมบ้านผู้สูงอายุคนพิการและผู้ด้อยโอกาสในตำบลกระบี่น้อย ไม่น้อยกว่า ๗๐ คน	ผู้สูงอายุคนพิการและผู้ด้อยโอกาสมีขวัญกำลังใจและมีความพร้อมที่จะดำรงชีวิตต่อไปได้อย่างมีความสุข	สำนักปลัด

ที่	โครงการ/กิจกรรม	วัตถุประสงค์	เป้าหมาย (ผลผลิตของโครงการ)	งบประมาณ					ตัวชี้วัด (KPI)	ผลที่คาดว่าจะได้รับ	หน่วยงาน รับผิดชอบหลัก
				๒๕๖๑ (บาท)	๒๕๖๒ (บาท)	๒๕๖๓ (บาท)	๒๕๖๔ (บาท)	๒๕๖๕ (บาท)			
๑๐	โครงการพัฒนาแกนนำ เด็กและเยาวชนตำบล กระบี่น้อย	- เพื่อให้ เด็ก และ เยาวชนในพื้นที่ตำบล กระบี่น้อยมีความ กล้าในเชิงบวก -เด็กสามารถสร้าง ความสัมพันธ์ใน เครือข่ายเด็กและ เยาวชนได้ดีขึ้น -สร้างสำนึกรักบ้าน เกิดมากขึ้น	เด็กและเยาวชนในเขต ตำบลกระบี่น้อย จำนวน ๓๐ คน	-	-	๓๐,๐๐๐	๕๐,๐๐๐	๕๐,๐๐๐	เด็กและเยาวชนที่ เข้าร่วมโครงการไม่ น้อยกว่า ๓๐ คน	-เด็กและเยาวชน ในพื้นที่ตำบล กระบี่น้อยมีความ กล้าในเชิงบวก -เด็กสามารถสร้าง ความสัมพันธ์ใน เครือข่ายเด็กและ เยาวชนได้ดีขึ้น -สร้างสำนึกรัก บ้านเกิดมากขึ้น	สำนักปลัด

รายละเอียดโครงการพัฒนา  
แผนพัฒนาท้องถิ่น พ.ศ. ๒๕๖๑ - ๒๕๖๕  
เทศบาลตำบลกระปี่น้อย อำเภอเมืองกระปี่ จังหวัดกระบี่

- ก. ยุทธศาสตร์จังหวัด ๓ : พัฒนาคุณภาพชีวิตประชาชนสู่สังคมน่าอยู่ และปรับตัวเท่าทันต่อบริบทการเปลี่ยนแปลง
- ข. ยุทธศาสตร์การพัฒนาของ อปท. ในเขตจังหวัดที่ ๓ เสริมสร้างคุณภาพชีวิตประชาชนสู่สังคมน่าอยู่
๓. ยุทธศาสตร์การพัฒนาคุณภาพชีวิตประชาชนให้อยู่ร่วมกันในสังคมอย่างมีความสุข
- ๓.๔ แผนงานสาธารณสุข

ที่	โครงการ/กิจกรรม	วัตถุประสงค์	เป้าหมาย (ผลผลิตของโครงการ)	งบประมาณ					ตัวชี้วัด (KPI)	ผลที่คาดว่าจะได้รับ	หน่วยงาน รับผิดชอบหลัก
				๒๕๖๑ (บาท)	๒๕๖๒ (บาท)	๒๕๖๓ (บาท)	๒๕๖๔ (บาท)	๒๕๖๕ (บาท)			
๑	โครงการสัตว์ปลอดโรค คนปลอดภัยจากโรคพิษสุนัขบ้าตามพระปณิธาน ศาสตราจารย์ ดร. สมเด็จพระเจ้าน้องนางเธอ เจ้าฟ้าจุฬาภรณวลัยลักษณ์ อัครราชกุมารี กรมพระศรีสวางควัฒน วรขัตติยราชนารี	- เพื่อป้องกันควบคุมโรคพิษสุนัขบ้าในชุมชน - เพื่อป้องกันอัตราป่วยตายด้วยโรคพิษสุนัขบ้าในพื้นที่ตำบลกระปี่น้อย	ป้องกัน ควบคุมโรคพิษสุนัขบ้าในเขตตำบลกระปี่น้อย จำนวน ๑๓ หมู่บ้าน	๔๕,๐๐๐	๕๐,๐๐๐	๕๕,๐๐๐	๖๐,๐๐๐	๖๐,๐๐๐	อัตราป่วยตายด้วยโรคพิษสุนัขบ้าของประชาชนในเขตตำบลกระปี่น้อย เท่ากับ ๐	เขตตำบลกระปี่น้อย เป็นพื้นที่ปลอดโรคพิษสุนัขบ้า	กองสาธารณสุข ฯ
๒	โครงการกระปี่น้อยเมืองสะอาด	เพื่อรณรงค์สร้างจิตสำนึกและสร้างการมีส่วนร่วมของชุมชนในการรักษาความสะอาด	ผู้นำชุมชนและประชาชนในตำบลกระปี่น้อยทั้ง ๑๓ หมู่บ้าน	๑๐๐,๐๐๐	๑๐๐,๐๐๐	๑๐๐,๐๐๐	๑๐๐,๐๐๐	๑๐๐,๐๐๐	ร้อยละ ๑๐๐ ของหมู่บ้านในเขตตำบลกระปี่น้อยมีส่วนร่วมในการรักษาความสะอาด	พื้นที่ตำบลกระปี่น้อยมีความสะอาด เป็นระเบียบเรียบร้อย	กองสาธารณสุข ฯ

ที่	โครงการ/กิจกรรม	วัตถุประสงค์	เป้าหมาย (ผลผลิตของโครงการ)	งบประมาณ					ตัวชี้วัด (KPI)	ผลที่คาดว่าจะได้รับ	หน่วยงาน รับผิดชอบหลัก
				๒๕๖๑ (บาท)	๒๕๖๒ (บาท)	๒๕๖๓ (บาท)	๒๕๖๔ (บาท)	๒๕๖๕ (บาท)			
๓	โครงการจ้างเหมาเก็บขนขยะในพื้นที่เขตเทศบาลตำบลกระปี่น้อย	เพื่อรักษาความสะอาดและจัดการขยะมูลฝอยอย่างถูกหลักสุขาภิบาล	จ้างเหมาเอกชนเก็บขนขยะมูลฝอยในเขตตำบลกระปี่น้อยไม่น้อยกว่า ๑ เขตพื้นที่	๓,๐๐๐,๐๐๐	๓,๐๐๐,๐๐๐	๓,๐๐๐,๐๐๐	๓,๐๐๐,๐๐๐	๓,๐๐๐,๐๐๐	ร้อยละ ๑๐๐ ของหมู่บ้านมีการจัดการขยะมูลฝอยอย่างถูกหลักสุขาภิบาล	พื้นที่ตำบลกระปี่น้อยมีความสะอาด	กองสาธารณสุขฯ
๔	โครงการส่งเสริมการมีส่วนร่วมในการอนุรักษ์ทรัพยากรธรรมชาติและสิ่งแวดล้อม	เพื่อสร้างกระบวนการมีส่วนร่วมในการรักษาความสะอาด การอนุรักษ์ทรัพยากรธรรมชาติและสิ่งแวดล้อมตามปฏิทินวันสำคัญเกี่ยวกับสิ่งแวดล้อม	หน่วยราชการทั้งภาครัฐและเอกชนและภาคประชาชนในตำบลกระปี่น้อย	๖๐,๐๐๐	๖๐,๐๐๐	๖๐,๐๐๐	๖๐,๐๐๐	๖๐,๐๐๐	จำนวนการจัดกิจกรรมในการอนุรักษ์ทรัพยากรธรรมชาติและสิ่งแวดล้อม ๑ ครั้ง	ตำบลกระปี่น้อยมีทรัพยากรธรรมชาติและสิ่งแวดล้อมที่ดีอย่างยั่งยืน	กองสาธารณสุขฯ
๕	โครงการป้องกันและแก้ไขปัญหาเสพติด	เพื่อรณรงค์ป้องกันและแก้ไขปัญหาเสพติด	ผู้ติดยาและกลุ่มเสี่ยงในตำบลกระปี่น้อย	๑๐๐,๐๐๐	๑๐๐,๐๐๐	๑๐๐,๐๐๐	๑๐๐,๐๐๐	๑๐๐,๐๐๐	จำนวนกิจกรรมรณรงค์ป้องกันและแก้ไขปัญหาเสพติด อย่างน้อย ๒ กิจกรรม	ปัญหาเสพติดในพื้นที่ตำบลกระปี่น้อยลดลง	สำนักปลัด
๖	โครงการธนาคารขยะ	เพื่อรณรงค์ให้ประชาชนรู้ถึงคุณค่าของขยะ	พื้นที่บริเวณตำบลกระปี่น้อย	๘๐,๐๐๐	๘๐,๐๐๐	๘๐,๐๐๐	๘๐,๐๐๐	๘๐,๐๐๐	ประชาชนมีคุณภาพชีวิตที่ดีและอยู่ร่วมกันในสังคมอย่างมีความสุข	พื้นที่ในเขตตำบลกระปี่น้อยมีความสะอาด	กองสาธารณสุขฯ

ที่	โครงการ/กิจกรรม	วัตถุประสงค์	เป้าหมาย (ผลผลิตของโครงการ)	งบประมาณ					ตัวชี้วัด (KPI)	ผลที่คาดว่าจะได้รับ	หน่วยงาน รับผิดชอบหลัก
				๒๕๖๑ (บาท)	๒๕๖๒ (บาท)	๒๕๖๓ (บาท)	๒๕๖๔ (บาท)	๒๕๖๕ (บาท)			
๗	โครงการรณรงค์ป้องกันและแก้ไขปัญหายาเสพติด TO BE NUMBER ONE	- เพื่อรณรงค์ป้องกันและแก้ไขปัญหายาเสพติด - เพื่อบำบัดและฟื้นฟูผู้ติดยาเสพติด	อุดหนุนสำนักงานสาธารณสุขจังหวัดกระบี่	๒๐,๐๐๐	๒๐,๐๐๐	-	-	-	จำนวนผู้เข้าร่วมกิจกรรมไม่น้อยกว่า 30 คน	ปัญหายาเสพติดในพื้นที่ตำบลกระบี่น้อยลดลง	กองสาธารณสุขฯ
๘	โครงการยกระดับมาตรฐานการให้บริการออกใบอนุญาตกิจการที่เป็นอันตรายต่อสุขภาพ	เพื่อกำกับดูแลการประกอบกิจการที่เป็นอันตรายต่อสุขภาพภายในเขตเทศบาลตำบลกระบี่น้อยให้มีประสิทธิภาพ	ผู้ประกอบการที่เป็นอันตรายต่อสุขภาพในเขตตำบลกระบี่น้อย	๓๐,๐๐๐	-	-	-	-	ร้อยละ 100 ของการออกใบอนุญาตถูกต้องตามเทศบัญญัติ ฯ เรื่อง กิจการที่เป็นอันตรายต่อสุขภาพ พ.ศ. 2556	การบังคับใช้เทศบัญญัติเทศบาลตำบลกระบี่น้อย เรื่อง กิจการที่เป็นอันตรายต่อสุขภาพ พ.ศ. 2556	กองสาธารณสุขฯ
๙	โครงการสิ่งแวดล้อมศึกษาเพื่อการพัฒนาที่ยั่งยืน	เพื่อสร้างจิตสำนึกในการอนุรักษ์สิ่งแวดล้อมที่ยั่งยืน	พื้นที่ตำบลกระบี่น้อย	๓๐,๐๐๐	-	-	-	-	จำนวนหมู่บ้านที่เข้าร่วมโครงการ 13 หมู่บ้าน	พื้นที่ตำบลกระบี่น้อยมีความสะอาด	กองสาธารณสุขฯ
๑๐	โครงการพัฒนาระบบสุขาภิบาลอาหารในโรงเรียนและชุมชน	เพื่อพัฒนาคุณภาพระบบสุขาภิบาลอาหารในเขตตำบลกระบี่น้อย	พัฒนาระบบสุขาภิบาลอาหารในโรงเรียนและชุมชน	-	๑๗๐,๐๐๐	๑๕๐,๐๐๐	๑๕๐,๐๐๐	๑๕๐,๐๐๐	ร้านจำหน่ายอาหาร แผงลอยจำหน่ายอาหารในโรงเรียน ชุมชน ผ่านเกณฑ์มาตรฐานการสุขาภิบาล	ระบบสุขาภิบาลอาหารในเขตตำบลกระบี่น้อย	กองสาธารณสุขฯ

		ให้มีมาตรฐาน							อาหาร อย่างน้อยร้อยละ ๘๐	ผ่านเกณฑ์	
--	--	--------------	--	--	--	--	--	--	--------------------------	-----------	--

ที่	โครงการ/กิจกรรม	วัตถุประสงค์	เป้าหมาย (ผลผลิตของโครงการ)	งบประมาณ					ตัวชี้วัด (KPI)	ผลที่คาดว่าจะได้รับ	หน่วยงาน รับผิดชอบหลัก
				๒๕๖๑ (บาท)	๒๕๖๒ (บาท)	๒๕๖๓ (บาท)	๒๕๖๔ (บาท)	๒๕๖๕ (บาท)			
๑๑	โครงการควบคุมโรค ขาดสารไอโอดีน	เพื่อป้องกันและ ควบคุมการขาดสาร ไอโอดีนของ ประชาชนในเขต ตำบลกระปี่น้อย	ประชาชนมีความรู้ เรื่องการ ควบคุมการขาดสารไอโอดีน	-	๔๐,๐๐๐	๔๐,๐๐๐	๔๐,๐๐๐	๔๐,๐๐๐	ร้อยละ ๘๐ ของ ประชาชนมีความรู้ เรื่องการควบคุม การขาดสาร ไอโอดีน	ประชาชนใน พื้นที่ตำบล กระปี่น้อยไม่ ป่วยเป็นโรคที่ เกิดจากการขาด สารไอโอดีน	กอง สาธารณสุขฯ
๑๒	โครงการส่งเสริม โภชนาการและ สุขภาพอนามัยเด็ก	เพื่อให้ครูและ ผู้ปกครองมีความรู้ เรื่อง การส่งเสริม โภชนาการและ สุขภาพอนามัยเด็ก ปฐมวัย	๑. ตรวจคัดกรอง ประเมิน ภาวะสุขภาพ และการค้นหาผู้ มีภาวะเสี่ยงกลุ่มเด็กปฐมวัย ๒. ครูและผู้ปกครองได้รับ ความรู้ด้านโภชนาการและ สุขภาพอนามัยของเด็ก ปฐมวัย	-	๒๐,๐๐๐	๒๐,๐๐๐	๒๐,๐๐๐	๒๐,๐๐๐	อย่างน้อยร้อยละ ๘๐ ของครูและ ผู้ปกครองมีความรู้ เรื่อง การส่งเสริม โภชนาการและ สุขภาพอนามัย	เด็กปฐมวัยมี ภาวะโภชนาการ และ สุขภาพ อนามัยที่ดี	กอง สาธารณสุขฯ
๑๓	โครงการพัฒนา ศักยภาพผู้ทำ คุณประโยชน์ให้แก่ เทศบาลตำบล	เพื่อพัฒนาองค์ ความรู้และทักษะใน การปฏิบัติงานด้าน การส่งเสริมสุขภาพ	อบรมเชิงปฏิบัติการและ ศึกษาแลกเปลี่ยนเรียนรู้และ ประสบการณ์การปฏิบัติงาน ในกลุ่มแกนนำชุมชน	-	-	๖๐๐,๐๐๐	-	๖๐๐,๐๐๐	จำนวนแกนนำ ชุมชนผู้เข้าร่วม กิจกรรม	แกนนำชุมชนมี องค์ความรู้และ ทักษะในการ ปฏิบัติงาน	กอง สาธารณสุขฯ

	กระป๋นน้อย	และสิ่งแวดลอม	ประกอบด้วย กำนัน ผู้ใหญ่บ้าน อสม. ประชาชน ทั่วไป และเจ้าหน้าที่ที่ เกี่ยวข้องจำนวน ไม่น้อยกว่า ๑๐๐ คน								เพิ่มขึ้น	
--	------------	---------------	---	--	--	--	--	--	--	--	-----------	--

ที่	โครงการ/กิจกรรม	วัตถุประสงค์	เป้าหมาย (ผลผลิตของโครงการ)	งบประมาณ					ตัวชี้วัด (KPI)	ผลที่คาดว่าจะ ได้รับ	หน่วยงาน รับผิดชอบหลัก
				๒๕๖๑ (บาท)	๒๕๖๒ (บาท)	๒๕๖๓ (บาท)	๒๕๖๔ (บาท)	๒๕๖๕ (บาท)			
๑๔	โครงการอบรม อาสาสมัครด้าน สิ่งแวดล้อม	เพื่อจัดให้มีอาสาสมัคร ด้านสิ่งแวดล้อม	อบรมให้ความรู้และสร้าง แกนนำอาสาสมัครด้าน สิ่งแวดล้อมในหมู่บ้าน จำนวน ๑๓๐ คน	-	-	๓๐,๐๐๐	๓๐,๐๐๐	๓๐,๐๐๐	จำนวนอาสาสมัคร ด้านสิ่งแวดล้อม ๑๓๐ คนกิจกรรมไม่น้อย กว่า ๓๐ คน	ผู้เข้าร่วม กิจกรรม มี ความรู้ ความ เข้าใจในการ ดูแลสิ่งแวดล้อม และสามารถ เผยแพร่ข้อมูลได้	กอง สาธารณสุขฯ
๑๕	โครงการถนนปลอด ถังขยะ	- เพื่อรณรงค์การคัด แยกขยะ ก่อนทิ้ง - ทิ้งขยะในเวลา ที่กำหนด - สร้างการมีส่วนร่วม ในการจัดการขยะ ตั้งแต่ต้นทางระดับ	ถนนในเขตเทศบาลตำบล กระป๋นน้อยอย่างน้อย ๑ สาย ได้ประกาศเป็นถนนปลอด ถังขยะ	-	-	๓๐,๐๐๐	๓๐,๐๐๐	๓๐,๐๐๐	จำนวนถนนปลอดถัง ขยะในเขตเทศบาล ตำบลกระป๋นน้อย	- ประชาชนทิ้ง ขยะเป็นเวลา - ปริมาณขยะที่ นำมาทิ้งสามารถ นำมาใช้ ประโยชน์ได้ เพิ่มขึ้น	กอง สาธารณสุขฯ



		ครัวเรือน								
--	--	-----------	--	--	--	--	--	--	--	--

**รายละเอียดโครงการพัฒนา**  
**แผนพัฒนาท้องถิ่น พ.ศ. ๒๕๖๑ - ๒๕๖๕**  
**เทศบาลตำบลกระปี่น้อย อำเภอเมืองกระบี่ จังหวัดกระบี่**

- ก. ยุทธศาสตร์จังหวัดที่ ๒ : ยกระดับขีดความสามารถในการผลิตด้านการเกษตรและแปรรูปสินค้าเกษตรอย่างครบวงจร ควบคู่กับการพัฒนาอุตสาหกรรมสะอาดและพลังงานทางเลือก
- ข. ยุทธศาสตร์การพัฒนาของ อปท. ในเขตจังหวัดที่ ๒ เพิ่มมูลค่าผลผลิตทางการเกษตร และเพิ่มศักยภาพให้การเกษตร
๓. ยุทธศาสตร์การพัฒนาคุณภาพชีวิตประชาชนให้อยู่ร่วมกันในสังคมอย่างมีความสุข
- ๓.๕ แผนงานการเกษตร

ที่	โครงการ/กิจกรรม	วัตถุประสงค์	เป้าหมาย (ผลผลิตของโครงการ)	งบประมาณ					ตัวชี้วัด (KPI)	ผลที่คาดว่าจะได้รับ	หน่วยงาน รับผิดชอบหลัก
				๒๕๖๑ (บาท)	๒๕๖๒ (บาท)	๒๕๖๓ (บาท)	๒๕๖๔ (บาท)	๒๕๖๕ (บาท)			
๑	โครงการศูนย์บริการและถ่ายทอดเทคโนโลยีการเกษตรประจำตำบลกระปี่น้อย	เพื่อให้ประชาชนมีจุดศูนย์กลางในการถ่ายทอดองค์ความรู้ด้านการเกษตร	- ถ่ายทอดเทคโนโลยีให้แก่เกษตรกรในตำบลกระปี่น้อย - เกษตรกรในตำบลกระปี่น้อย มีการพัฒนาในการดำรงชีวิต หรือประกอบอาชีพด้าน	๓๐,๐๐๐	๓๐,๐๐๐	๓๐,๐๐๐	๓๐,๐๐๐	๓๐,๐๐๐	จำนวนกิจกรรมถ่ายทอดเทคโนโลยีให้แก่เกษตรกรไม่น้อยกว่า ๒ ครั้ง	มีการขับเคลื่อนศูนย์บริการและถ่ายทอดเทคโนโลยีทางการเกษตรประจำตำบล	เกษตร/สำนักปลัด

			การเกษตรเพิ่มมากขึ้น								
--	--	--	----------------------	--	--	--	--	--	--	--	--

รายละเอียดโครงการพัฒนา  
แผนพัฒนาท้องถิ่นสี่ปี พ.ศ. ๒๕๖๑ - ๒๕๖๕  
เทศบาลตำบลกระบี่น้อย อำเภอเมืองกระบี่ จังหวัดกระบี่

- ก. ยุทธศาสตร์จังหวัด๓ : พัฒนาคุณภาพชีวิตประชาชนสู่สังคมน่าอยู่ และปรับตัวเท่าทันต่อบริบทการเปลี่ยนแปลง
- ข. ยุทธศาสตร์การพัฒนาของ อปท. ในเขตจังหวัดที่ ๓ เสริมสร้างคุณภาพชีวิตประชาชนสู่สังคมน่าอยู่
๓. ยุทธศาสตร์การพัฒนาคุณภาพชีวิตประชาชนให้อยู่ร่วมกันในสังคมอย่างมีความสุข
- ๓.๖ แผนงานงบบกกลาง

ที่	โครงการ/กิจกรรม	วัตถุประสงค์	เป้าหมาย (ผลผลิตของโครงการ)	งบประมาณ					ตัวชี้วัด (KPI)	ผลที่คาดว่าจะได้รับ	หน่วยงาน รับผิดชอบหลัก
				๒๕๖๑ (บาท)	๒๕๖๒ (บาท)	๒๕๖๓ (บาท)	๒๕๖๔ (บาท)	๒๕๖๕ (บาท)			
๑	โครงการสร้างหลักประกันด้านรายได้แก่ผู้สูงอายุ	เพื่อช่วยเหลือผู้สูงอายุ	สงเคราะห์เบี้ยยังชีพให้แก่ผู้สูงอายุที่มีสิทธิได้รับ	๑๑,๐๐๐,๐๐๐	๑๕,๑๐๐,๐๐๐	๑๗,๐๐๐,๐๐๐	๑๘,๐๐๐,๐๐๐	๑๘,๐๐๐,๐๐๐	ประชาชนมีคุณภาพชีวิตที่ดีและอยู่ร่วมกันในสังคมอย่างมีความสุข	ผู้สูงอายุได้รับการสงเคราะห์มีคุณภาพชีวิตที่ดี	สำนักปลัด

๒	โครงการเสริมสร้างสวัสดิการทางสังคมให้แก่ผู้พิการและทุพพลภาพ	เพื่อช่วยเหลือผู้พิการ	สงเคราะห์เบี้ยยังชีพให้แก่คนพิการที่จดทะเบียนตามกฎหมาย	-	๔,๐๐๐,๐๐๐	๕,๐๐๐,๐๐๐	๖,๐๐๐,๐๐๐	๖,๐๐๐,๐๐๐	ประชาชนมีคุณภาพชีวิตที่ดีและอยู่ร่วมกันในสังคมอย่างมีความสุข	คนพิการได้รับการสงเคราะห์มีคุณภาพชีวิตที่ดี	สำนักปลัด
๓	โครงการสงเคราะห์เบี้ยยังชีพผู้ป่วยเอดส์	เพื่อเป็นการสงเคราะห์ผู้ป่วยเอดส์	สงเคราะห์เบี้ยยังชีพให้แก่ผู้ป่วยเอดส์ที่มีสิทธิได้รับ	-	๖๐,๐๐๐	๖๐,๐๐๐	๖๐,๐๐๐	๖๐,๐๐๐	ประชาชนมีคุณภาพชีวิตที่ดีและอยู่ร่วมกันในสังคมอย่างมีความสุข	ผู้ป่วยเอดส์ได้รับการสงเคราะห์มีคุณภาพชีวิตที่ดี	สำนักปลัด

ที่	โครงการ/กิจกรรม	วัตถุประสงค์	เป้าหมาย (ผลผลิตของโครงการ)	งบประมาณ					ตัวชี้วัด (KPI)	ผลที่คาดว่าจะได้รับ	หน่วยงานรับผิดชอบหลัก
				๒๕๖๑ (บาท)	๒๕๖๒ (บาท)	๒๕๖๓ (บาท)	๒๕๖๔ (บาท)	๒๕๖๕ (บาท)			
๔	โครงการสมทบกองทุนหลักประกันสุขภาพตำบลประชาชนตำบลกระปี่น้อย	เพื่อบริหารจัดการสุขภาพประชาชนตำบลกระปี่น้อย	สมทบกองทุนหลักประกันสุขภาพตำบลกระปี่น้อย	๔๐๐,๐๐๐	๔๐๐,๐๐๐	๔๐๐,๐๐๐	๔๐๐,๐๐๐	๔๐๐,๐๐๐	ร้อยละของประชาชนตำบลกระปี่น้อยมีสุขภาพที่ดีขึ้น	ประชาชนตำบลกระปี่น้อยเข้าถึงบริการด้านสุขภาพทุกช่วงอายุ	กองสาธารณสุขฯ

รายละเอียดโครงการพัฒนา  
แผนพัฒนาท้องถิ่นปี พ.ศ. ๒๕๖๑ - ๒๕๖๕  
เทศบาลตำบลกระปี่น้อย อำเภอเมืองกระบี่ จังหวัดกระบี่

- ก. ยุทธศาสตร์จังหวัดที่ ๓ เสริมสร้างคุณภาพชีวิตประชาชนสู่สังคมน่าอยู่และปรับตัวรองรับกระแสการเปลี่ยนแปลง
- ข. ยุทธศาสตร์การพัฒนาของ อปท. ในเขตจังหวัดที่ ๓ เสริมสร้างคุณภาพชีวิตประชาชนสู่สังคมน่าอยู่
๔. ยุทธศาสตร์การบริหารจัดการที่มีคุณภาพ
- ๔.๑ แผนงานบริหารงานทั่วไป

ที่	โครงการ/กิจกรรม	วัตถุประสงค์	เป้าหมาย (ผลผลิตของโครงการ)	งบประมาณ					ตัวชี้วัด (KPI)	ผลที่คาดว่าจะ ได้รับ	หน่วยงาน รับผิดชอบหลัก
				๒๕๖๑ (บาท)	๒๕๖๒ (บาท)	๒๕๖๓ (บาท)	๒๕๖๔ (บาท)	๒๕๖๕ (บาท)			
๑	โครงการจ้างเหมาดูแลระบบงานทะเบียนราษฎร	เพื่อดูแล บำรุงรักษาระบบคอมพิวเตอร์งานทะเบียนราษฎรให้สามารถใช้งานได้	จ้างเหมาดูแลบำรุงรักษาระบบคอมพิวเตอร์งานทะเบียนราษฎร	-	๑๕๐,๐๐๐	๑๕๐,๐๐๐	๑๕๐,๐๐๐	๑๕๐,๐๐๐	ระดับความพึงพอใจของประชาชนไม่น้อยกว่าร้อยละ ๘๐	ระบบคอมพิวเตอร์สามารถใช้งานได้ตลอดโดยไม่มีปัญหา	สำนักปลัด
๒	โครงการจ้างเหมา	เพื่อประชาสัมพันธ์	จัดพิมพ์วารสารเผยแพร่	๒๐๐,๐๐๐	๒๐๐,๐๐๐	๒๐๐,๐๐๐	๒๐๐,๐๐๐	๒๐๐,๐๐๐	จำนวนวารสาร	ประชาชนได้รับรู้	สำนักปลัด

	บริการจัดทำวารสาร เพื่อเผยแพร่ ประชาสัมพันธ์	ข่าวสาร ความรู้ กิจกรรม และผลการ ดำเนินงาน ของ เทศบาล	ประชาสัมพันธ์ ๒ ฉบับ						๒ ฉบับ	ข่าวสาร ของ เทศบาล	
๓	โครงการจ้างเหมา บริการทำความสะอาด สำนักงาน	เพื่อให้ อาคาร สำนักงานมีความ สะอาดสวยงาม	จ้างเหมาทำความสะอาด สำนักงาน เทศบาล ตำบล กระบี่น้อย	๒๒๖,๐๐๐	๔๕๖,๐๐๐	๔๕๖,๐๐๐	๔๕๖,๐๐๐	๔๕๖,๐๐๐	ระดับความพึงพอใจ ของประชาชนและ พนักงานเทศบาลได้ ไม่น้อยกว่าร้อยละ ๘๐	อาคารสำนักงานมี ความ สะอาด สวยงาม	สำนักปลัด

ที่	โครงการ/กิจกรรม	วัตถุประสงค์	เป้าหมาย (ผลผลิตของโครงการ)	งบประมาณ					ตัวชี้วัด (KPI)	ผลที่คาดว่าจะ ได้รับ	หน่วยงาน รับผิดชอบหลัก
				๒๕๖๑ (บาท)	๒๕๖๒ (บาท)	๒๕๖๓ (บาท)	๒๕๖๔ (บาท)	๒๕๖๕ (บาท)			
๔	โครงการจ้างเหมา บริการรักษาความ ปลอดภัยอาคาร สำนักงาน	เพื่อรักษา ความ ปลอดภัย ให้ แก่ ประชาชน บุคคลากร และทรัพย์สินของ เทศบาล	จ้างเหมารักษาความ ปลอดภัยอาคารสำนักงาน เทศบาลตำบลกระบี่น้อย	-	๓๕๐,๐๐๐	๓๕๐,๐๐๐	๓๕๐,๐๐๐	๓๕๐,๐๐๐	ระดับความพึงพอใจ ของประชาชนและ บุคคลากรเทศบาลไม่ น้อยกว่าร้อยละ ๘๐	ประชาชน และ บุคคลากรมีความ ปลอดภัยในชีวิต และทรัพย์สิน	สำนักปลัด
๕	โครงการจิตอาสา ทหารบก	เพื่อให้ความรู้แก่แกน นำชุมชนและสร้าง เครือข่ายงานทหารบก	สมาชิกสภา อสม. จำนวน ๑๒๐ คน	๕๐,๐๐๐	๕๐,๐๐๐	-	-	-	จำนวนอาสา ทหารบก ๑๒๐ คน	ผู้เข้าร่วมมีความรู้ สามารถนำไป แนะนำประชาชน ทั่วไปให้เข้าใจ ระบบงานทหารบก	สำนักปลัด

๖	โครงการปกป้องสถาบัน	เพื่อปกป้องสถาบันสำคัญของชาติให้เป็นที่ยึดเหนี่ยวจิตใจของประชาชน	จัดกิจกรรมส่งเสริมให้ประชาชนเกิดความรักสามัคคีปรองดองสมานฉันท์	๖๐,๐๐๐	๖๐,๐๐๐	๖๐,๐๐๐	๖๐,๐๐๐	๖๐,๐๐๐	จำนวนกิจกรรมที่ส่งเสริมให้ประชาชนเกิดความรักสามัคคีปรองดองสมานฉันท์ จำนวน ๑ กิจกรรม	ประชาชนรู้จักสามัคคี	สำนักปลัด
๗	โครงการอบรมเพิ่มประสิทธิภาพการปฏิบัติงานของบุคลากรเทศบาลตำบลกระปี่น้อย	เพื่อให้บุคลากรมีความรู้ ความชำนาญ และมีประสบการณ์ในการปฏิบัติงานเพิ่มขึ้น	ผู้บริหาร สมาชิกสภาเทศบาล พนักงานเทศบาล และพนักงานจ้างเทศบาล จำนวน ๑๐๐ คน	๔๐๐,๐๐๐	๔๐๐,๐๐๐	๔๐๐,๐๐๐	๔๐๐,๐๐๐	๔๐๐,๐๐๐	มีการบริหารจัดการที่มีประสิทธิภาพ	บุคลากรมีความรู้ ความชำนาญและมีประสบการณ์ในการปฏิบัติงาน	สำนักปลัด

ที่	โครงการ/กิจกรรม	วัตถุประสงค์	เป้าหมาย (ผลผลิตของโครงการ)	งบประมาณ					ตัวชี้วัด (KPI)	ผลที่คาดว่าจะได้รับ	หน่วยงานรับผิดชอบหลัก
				๒๕๖๑ (บาท)	๒๕๖๒ (บาท)	๒๕๖๓ (บาท)	๒๕๖๔ (บาท)	๒๕๖๕ (บาท)			
๘	โครงการสัมมนาเชิงปฏิบัติการเพื่อการจัดทำแผนพัฒนาของเทศบาลตำบลกระปี่น้อย	- เพื่อจัดประชุมระดมความคิดเห็นในการพัฒนาท้องถิ่น - เพื่อนำความคิดเห็นไปจัดทำแผนพัฒนาของเทศบาลตำบลกระปี่น้อย	- จัดประชุมเชิงปฏิบัติการคณะกรรมการสนับสนุน - จัดประชุมเชิงปฏิบัติการคณะกรรมการพัฒนา - ประชุมเชิงปฏิบัติการประชาคมระดับหมู่บ้าน - ประชุมเชิงปฏิบัติการประชาคมระดับตำบล	-	๑๐๐,๐๐๐	๑๐๐,๐๐๐	๑๒๐,๐๐๐	๑๒๐,๐๐๐	ร้อยละ ๘๐ ของประชาชนที่เข้าร่วมโครงการมีความพึงพอใจ	ตำบลกระปี่น้อยได้รับการพัฒนาตรงกับความต้องการของประชาชน	สำนักปลัด
๙	โครงการเสริมสร้างคุณธรรมจริยธรรมเพื่อเพิ่ม	เพื่อปลูกจิตสำนึกให้พนักงานเทศบาลตำบลกระปี่น้อยมี	ผู้บริหารพนักงานและพนักงานจ้าง จำนวน ๑๐๐ คน	๕,๐๐๐	๕,๐๐๐	๕,๐๐๐	๕,๐๐๐	๕,๐๐๐	จำนวนผู้เข้าร่วมกิจกรรม จำนวน	คณะผู้บริหาร พนักงานเทศบาลและพนักงานจ้างมีความรู้	สำนักปลัด

	ประสิทธิภาพการปฏิบัติงานและประโยชน์สุขของประชาชน	คุณธรรมจริยธรรม เข้าใจหลักธรรมของศาสนาและสามารถนำมาประยุกต์ใช้ในการปฏิบัติราชการ							๑๐๐ คน	เข้าใจหลักธรรมของศาสนาและสามารถนำมาประยุกต์ใช้ในการปฏิบัติราชการ	
๑๐	โครงการช่วยเหลือประชาชนตามอำนาจหน้าที่	เพื่อช่วยเหลือประชาชนที่ได้รับความเดือดร้อนหรือไม่สามารถช่วยเหลือตนเองได้ในการดำรงชีพ	ประชาชนที่ได้รับความเดือดร้อนหรือไม่สามารถช่วยเหลือตนเองได้ในการดำรงชีพ	-	๕๐,๐๐๐	๑๐๐,๐๐๐	๑๐๐,๐๐๐	๑๐๐,๐๐๐	ประชาชนที่ได้รับการช่วยเหลือมีคุณภาพชีวิตดีขึ้น	ประชาชนที่ได้รับความเดือดร้อนหรือไม่สามารถช่วยเหลือตนเองได้ในการดำรงชีพ มีคุณภาพชีวิตที่ดีและดำรงชีพได้ประจำวันได้อย่างปกติสุขในสังคม	สำนักปลัด

ที่	โครงการ/กิจกรรม	วัตถุประสงค์	เป้าหมาย (ผลผลิตของโครงการ)	งบประมาณ					ตัวชี้วัด (KPI)	ผลที่คาดว่าจะได้รับ	หน่วยงานรับผิดชอบหลัก
				๒๕๖๑ (บาท)	๒๕๖๒ (บาท)	๒๕๖๓ (บาท)	๒๕๖๔ (บาท)	๒๕๖๕ (บาท)			
๑๑	โครงการจัดทำแผนที่ภาษีและทะเบียนทรัพย์สิน	เพื่อเพิ่มประสิทธิภาพในการจัดเก็บรายได้	สำรวจข้อมูลพื้นที่และดำเนินการจัดทำแผนที่ภาษี	๓๐๐,๐๐๐	๓๐๐,๐๐๐	๓๐๐,๐๐๐	๓๐๐,๐๐๐	๓๐๐,๐๐๐	ร้อยละของข้อมูลในระบบแผนที่ภาษีไม่น้อยกว่าร้อยละ ๘๐	สามารถจัดเก็บรายได้เพิ่มมากขึ้น	กองคลัง
๑๒	โครงการติดตั้งระบบอินเทอร์เน็ตสำนักงานเทศบาลตำบลกระบังน้อย	เพื่อใช้ในงานบริการประชาชนและปฏิบัติงานได้อย่างรวดเร็ว	ติดตั้งระบบโทรศัพท์และระบบอินเทอร์เน็ตในสำนักงานเทศบาลแห่งใหม่	๕๐๐,๐๐๐	-	-	-	-	มีการบริหารจัดการที่มีประสิทธิภาพ	มีความรวดเร็วในการบริการประชาชน	สำนักปลัด
๑๓	โครงการต่อเติมห้อง	เพื่อให้การ	กันห้องประชาสัมพันธ์	-	๑๕๐,๐๐๐	-	-	-	มีการบริหาร	มีความรวดเร็วใน	สำนักปลัด

	ประชาสัมพันธ์และ ห้องเลขานุการนายกฯ	บริหารงานมี ประสิทธิภาพ	(ชั้น๑) และห้องเลขานุการ นายก (ชั้น ๒)						จัด ก า ร ที่ มี ประสิทธิภาพ	การบริการประชาชน	
๑๔	โครงการติดตั้งกล่อง วงจรปิดสำนักงาน เทศบาลตำบล กระบี่น้อย	เพื่อความปลอดภัย ในชีวิตและทรัพย์สิน	ติดตั้งกล่องวงจรปิด จำนวน ๑๐ จุด	-	-	๒๐๐,๐๐๐	๒๐๐,๐๐๐	๒๐๐,๐๐๐	มี การ บริหาร จัด ก า ร ที่ มี ประสิทธิภาพ	มีความปลอดภัยใน ชีวิตและทรัพย์สิน	สำนักปลัด
๑๕	โครงการส่งเสริมให้ ความรู้ด้านงาน ทะเบียนราษฎรแก่ เด็กและเยาวชนใน เขตตำบลกระบี่น้อย	เพื่อให้เด็กและ เยาวชนในตำบล กระบี่น้อยเป็น ตัวแทนเครือข่าย ของสำนักทะเบียนฯ	เด็กและเยาวชนจำนวน ๑๒๐ คน	-	-	๑๐๐,๐๐๐	๑๐๐,๐๐๐	-	เด็กและเยาวชนมี ความรู้ด้านงาน ทะเบียนราษฎร ไม่ น้อย กว่า ร้อยละ ๘๐	เด็กและเยาวชนเป็น สื่อ ใน ก า ร ประชาสัมพันธ์งาน ของสำนักทะเบียนฯ	สำนักปลัด

ที่	โครงการ/กิจกรรม	วัตถุประสงค์	เป้าหมาย (ผลผลิตของโครงการ)	งบประมาณ					ตัวชี้วัด (KPI)	ผลที่คาดว่าจะ ได้รับ	หน่วยงาน รับผิดชอบหลัก
				๒๕๖๑ (บาท)	๒๕๖๒ (บาท)	๒๕๖๓ (บาท)	๒๕๖๔ (บาท)	๒๕๖๕ (บาท)			
๑๖	โครงการจ้างเหมา บำรุงดูแลรักษา ภูมิทัศน์เกาะกลาง ถนนเพชรเกษม ทาง หลวงหมายเลข ๔	เพื่อสร้างความ สวยงามเป็นระเบียบ เรียบร้อยของ เส้นทางคมนาคม เชื่อมโยงสู่แหล่ง ท่องเที่ยว สร้าง ความประทับใจ ให้กับผู้เยี่ยมชม	บำรุง ดูแล รักษา ทางหลวงหมายเลข ๔ ช่วงสามแยกวัดถ้ำเสือ ถึง สามแยกกระบี่น้อย	-	-	๒๐๐,๐๐๐	๓๐๐,๐๐๐	๓๐๐,๐๐๐	ร้อยละ ๘๐ ของ ประชาชนที่ใช้ ถนนเส้นนี้มีความ พึงพอใจ	ถนนมีความสวยงาม เป็น ระเบี ย บ เรียบร้อย	กองช่าง





รายละเอียดโครงการพัฒนา  
 แผนพัฒนาท้องถิ่น พ.ศ. ๒๕๖๑ - ๒๕๖๕  
 สำหรับ โครงการที่เกี่วข้องกับขององค์กรปกครองส่วนท้องถิ่น  
 เทศบาลตำบลกระปี่น้อย อำเภอเมืองกระบี่ จังหวัดกระบี่

- ก. ยุทธศาสตร์จังหวัดที่ ๓ พัฒนาคุณภาพชีวิตประชาชนสู่สังคมน่าอยู่และปรับตัวรองรับต่อการเปลี่ยนแปลง  
 ข. ยุทธศาสตร์การพัฒนาของ อปท.ในเขตจังหวัด ที่ ๒ เพิ่มมูลค่าผลผลิตทางการเกษตรและเพิ่มศักยภาพให้กับเกษตรกร  
 ๑. ยุทธศาสตร์การพัฒนาโครงสร้างพื้นฐาน

๑.๑ แผนงานเคหะและชุมชน

ที่	โครงการ	วัตถุประสงค์	เป้าหมาย (ผลผลิตของโครงการ)	งบประมาณ					ตัวชี้วัด (KPI)	ผลที่คาดว่าจะได้รับ	หน่วยงาน รับผิดชอบหลัก
				๒๕๖๑ (บาท)	๒๕๖๒ (บาท)	๒๕๖๓ (บาท)	๒๕๖๔ (บาท)	๒๕๖๕ (บาท)			
๑	โครงการก่อสร้างถนนลาดยางผิวจราจรแอสฟัลท์ติกคอนกรีตสายวัดสุวรรณธาราราม - บ้านเขาตั้ง ม. ๘, ม. ๙ (MOC)	เพื่อใช้เป็นเส้นทางในการคมนาคมระหว่างหมู่บ้าน	ถนนผิวจราจรแอสฟัลท์ติกคอนกรีต กว้าง ๗.๐๐ เมตร พร้อมไหล่ทางข้างละ ๐.๕๐ เมตร ระยะทาง ๒,๑๐๐ เมตร	๔,๓๖๘,๐๐๐ ๒๕๖๐ : ๒,๐๘๐,๐๐๐	-	-	-	-	ประชาชนมีความพึงพอใจในระบบโครงสร้างพื้นฐานไม่น้อยกว่าร้อยละ ๘๐	ประชาชนมีความปลอดภัยในชีวิตและทรัพย์สิน	กองช่าง อบจ.กระบี่/ ทต.กระปี่น้อย
๒	โครงการก่อสร้างถนนลาดยางผิวจราจรแอสฟัลท์ติกคอนกรีตสายดีแทค-บ้านคลองเนียง ม.๑๒, ม ๖ (ช่วงที่ ๓) (MOC)	เพื่อใช้เป็นเส้นทางในการคมนาคมระหว่างหมู่บ้าน	ก่อสร้างถนนลาดยางผิวจราจร แอสฟัลท์ติกคอนกรีต กว้าง ๖.๐๐ เมตร พร้อมไหล่ทางข้างละ ๐.๕๐ เมตร ระยะทาง ๕๙๐ เมตร	๑,๘๕๕,๖๐๐ ๒๕๖๐ : ๔,๓๓๘,๒๐๐ ๒๕๕๘ : ๑,๕๐๒,๐๐๐	-	-	-	-	ระยะทางถนนผิวจราจรแอสฟัลท์ติกคอนกรีตที่ก่อสร้างเพิ่มขึ้นไม่น้อยกว่า ๕๙๐ เมตร	ประชาชนมีเส้นทางในการคมนาคมที่สะดวกและปลอดภัย	กองช่าง อบจ.กระบี่/ ทต.กระปี่น้อย
๓	โครงการก่อสร้างถนนสายบ้านเขาตั้ง - บ้านโพธิ์เรียง หมู่ที่ ๗-หมู่ที่ ๘ (ช่วงที่ ๓) (MOC)	เพื่อใช้เป็นเส้นทางในการคมนาคมระหว่างตำบล	ก่อสร้างถนนลาดยางผิวจราจร แอสฟัลท์ติกคอนกรีต กว้าง ๗.๐๐ เมตร ระยะทางรวม ๒,๕๐๐ เมตร	-	๔,๒๒๑,๗๐๐	-	-	-	ระยะทางถนนผิวจราจรแอสฟัลท์ติกคอนกรีตที่ก่อสร้างเพิ่มขึ้น ไม่น้อยกว่า ๒,๕๐๐ เมตร	ประชาชนมีเส้นทางในการคมนาคมที่สะดวกและปลอดภัย	กองช่าง อบจ.กระบี่/ ทต.กระปี่น้อย

ที่	โครงการ	วัตถุประสงค์	เป้าหมาย (ผลผลิตของโครงการ)	งบประมาณ					ตัวชี้วัด (KPI)	ผลที่คาดว่าจะได้รับ	หน่วยงาน รับผิดชอบหลัก
				๒๕๖๑ (บาท)	๒๕๖๒ (บาท)	๒๕๖๓ (บาท)	๒๕๖๔ (บาท)	๒๕๖๕ (บาท)			
๔	โครงการก่อสร้างถนนลาดยางผิวจราจรแอสฟัลต์ติกคอนกรีต สายทุ่งพะยอม-นาดีน หมู่ที่ ๙ - หมู่ที่ ๑๓ (ช่วงที่ ๓) (MOC)	เพื่อใช้เป็นเส้นทางในการคมนาคมระหว่างหมู่บ้าน	ก่อสร้างถนนลาดยางผิวจราจรแอสฟัลต์ติกคอนกรีต กว้าง ๖ เมตร พร้อมไหล่ทางแอสฟัลต์ติกคอนกรีตข้างละ ๐.๕๐ เมตร ระยะทาง ๑,๐๐๐ เมตร	-	-	๒,๐๘๐,๐๐๐	-	-	ระยะทางถนนผิวจราจรแอสฟัลต์ติกคอนกรีตที่ก่อสร้างเพิ่มขึ้นไม่น้อยกว่า ๑,๐๐๐ เมตร	ประชาชนมีเส้นทางในการคมนาคมที่สะดวกและปลอดภัย	กองช่าง อบจ.กระบี่/ ทต.กระบี่น้อย
๕	โครงการก่อสร้างถนนลาดยางผิวจราจรแอสฟัลต์ติกคอนกรีต สายซอยสวนปาล์ม หมู่ที่ ๙ (MOC)	เพื่อใช้เป็นเส้นทางในการคมนาคมระหว่างหมู่บ้าน	ก่อสร้างถนนลาดยางผิวจราจรแอสฟัลต์ติกคอนกรีต กว้าง ๖ เมตร พร้อมไหล่ทางแอสฟัลต์ติกคอนกรีตข้างละ ๐.๕๐ เมตรระยะทาง ๑,๑๕๐ เมตร	-	-	๒,๓๙๒,๐๐๐	-	-	ระยะทางถนนผิวจราจรแอสฟัลต์ติกคอนกรีตที่ก่อสร้างเพิ่มขึ้นไม่น้อยกว่า ๑,๑๕๐ เมตร	ประชาชนมีเส้นทางในการคมนาคมที่สะดวกและปลอดภัย	กองช่าง อบจ.กระบี่/ ทต.กระบี่น้อย
๖	โครงการสร้างสะพานคสล. คลองแห้ง(ถนนสายทุ่งพะยอม-นาดีน) หมู่ที่ ๔	เพื่อให้ประชาชนใช้เส้นทางในการคมนาคมที่ความสะดวกและปลอดภัย	สะพาน คสล. ขนาดกว้าง ๗ เมตร ยาว ๒๐ เมตร	-	-	๓,๓๐๐,๐๐๐	-	-	ร้อยละ ๘๐ ของประชาชนที่ใช้เส้นทางนี้มีความพึงพอใจ	ประชาชนมีเส้นทางในการคมนาคมที่สะดวกและปลอดภัย	กองช่าง อบจ.กระบี่/ ทต.กระบี่น้อย
๗	โครงการซ่อมสร้างถนนลาดยางผิวจราจรแอสฟัลต์ติกคอนกรีต สายหมู่บ้านทิวเขา หมู่ที่ ๑๑	เพื่อปรับปรุงถนนให้ได้มาตรฐาน	- ผิวจราจรแอสฟัลต์ติกคอนกรีต กว้าง ๖ เมตร พร้อมไหล่ทางข้างละ ๑ เมตร ระยะทางรวม ๔๒๐ เมตร - ผิวจราจรแอสฟัลต์ติกคอนกรีต กว้าง ๕ เมตร พร้อมไหล่ทางข้างละ ๑ เมตร ระยะทางรวม ๒๒๘ เมตร	-	-	๓,๑๓๒,๐๐๐	๓,๑๓๒,๐๐๐	-	ระยะทางถนนผิวจราจรแอสฟัลต์ติกคอนกรีตที่ก่อสร้างเพิ่มขึ้นไม่น้อยกว่า ๒,๒๐๐ เมตร	ประชาชนมีเส้นทางในการคมนาคมที่สะดวกและปลอดภัย	กองช่าง อบจ.กระบี่/ ทต.กระบี่น้อย

ที่	โครงการ	วัตถุประสงค์	เป้าหมาย (ผลผลิตของโครงการ)	งบประมาณ					ตัวชี้วัด (KPI)	ผลที่คาดว่าจะได้รับ	หน่วยงาน รับผิดชอบหลัก
				๒๕๖๑ (บาท)	๒๕๖๒ (บาท)	๒๕๖๓ (บาท)	๒๕๖๔ (บาท)	๒๕๖๕ (บาท)			
๘	โครงการก่อสร้างถนนลาดยางสายใต้สายไฟฟ้าแรงสูง หมู่ที่ ๑๒	เพื่อใช้เป็นเส้นทางในการคมนาคมระหว่างหมู่บ้าน	ก่อสร้างถนนลาดยางผิวจราจรแอสฟัลต์คอนกรีต กว้าง ๗ เมตร ไหล่ทางกว้าง ๐.๕๐ เมตร ระยะทาง ๑,๕๐๐ เมตร	-	-	-	๖,๙๔๕,๐๐๐	-	ร้อยละ ๘๐ ของผู้ใช้เส้นทางสายนี้มีความพอใจ	ประชาชนมีเส้นทางในการคมนาคมที่สะดวกและปลอดภัย	จังหวัดกระบี่/ กรมส่งเสริมฯ/ ทต.กระบี่น้อย
๙	โครงการก่อสร้างถนนลาดยางสายนาออก-ไสโป๊ะ หมู่ที่ ๖	เพื่อใช้เป็นเส้นทางในการคมนาคมระหว่างหมู่บ้าน	ก่อสร้างถนนลาดยางผิวจราจรแอสฟัลต์คอนกรีต กว้าง ๕ เมตร ระยะทาง ๒,๐๗๐ เมตร	-	-	-	๖,๐๔๙,๐๐๐	-	ร้อยละ ๘๐ ของผู้ใช้เส้นทางสายนี้มีความพอใจ	ประชาชนมีเส้นทางในการคมนาคมที่สะดวกและปลอดภัย	จังหวัดกระบี่/ กรมส่งเสริมฯ/ ทต.กระบี่น้อย
๑๐	โครงการก่อสร้างฝายเก็บน้ำ หมู่ที่ ๓	เพื่อกักเก็บน้ำไว้เพื่อการอุปโภค	ก่อสร้างฝายขนาด กว้าง ๘ เมตร ยาว ๑๖ เมตร ลึก ๒ เมตร	-	-	-	๑,๐๔๖,๐๐๐	-	ร้อยละ ๙๐ ของประชาชนมีน้ำใช้และไม้ขาดแคลนน้ำ	ประชาชนมีน้ำใช้ตลอดปี	จังหวัดกระบี่/ กรมส่งเสริมฯ/ สนง.ทรัพยากรน้ำ ภาค ๑๐/ ทต.กระบี่น้อย
๑๑	โครงการก่อสร้างถนนลาดยางซอยพุทธธรรม หมู่ที่ ๑๓	เพื่อใช้เป็นเส้นทางในการคมนาคมระหว่างหมู่บ้าน	ก่อสร้างถนนผิวจราจรแอสฟัลต์คอนกรีต กว้าง ๕ เมตร ระยะทาง ๓,๔๕๐ เมตร	-	-	-	๑๒,๕๘๒,๐๐๐	-	ร้อยละ ๘๐ ของผู้ใช้เส้นทางสายนี้มีความพอใจ	ประชาชนมีเส้นทางในการคมนาคมที่สะดวกและปลอดภัย	จังหวัดกระบี่/ ทต.กระบี่น้อย
๑๒	โครงการก่อสร้างถนนลาดยางสายหลังท่าอากาศยานจังหวัดกระบี่ หมู่ที่ ๖	เพื่อใช้เป็นเส้นทางในการคมนาคมระหว่างตำบล	ก่อสร้างถนนลาดยางผิวจราจรแอสฟัลต์ติกคอนกรีต หนา ๕ ซม. กว้าง ๕ เมตร ระยะทางรวม ๑,๕๐๐ เมตร	-	-	-	๕,๔๓๓,๗๐๐	-	ระยะทางถนนผิวจราจรแอสฟัลต์ติกคอนกรีตที่ก่อสร้างเพิ่มขึ้น ไม่น้อยกว่า ๑,๕๐๐ เมตร	ประชาชนมีเส้นทางในการคมนาคมที่สะดวกและปลอดภัย	จังหวัดกระบี่/ ทต.กระบี่น้อย

ที่	โครงการ	วัตถุประสงค์	เป้าหมาย (ผลผลิตของโครงการ)	งบประมาณ					ตัวชี้วัด (KPI)	ผลที่คาดว่าจะได้รับ	หน่วยงาน รับผิดชอบหลัก
				๒๕๖๑ (บาท)	๒๕๖๒ (บาท)	๒๕๖๓ (บาท)	๒๕๖๔ (บาท)	๒๕๖๕ (บาท)			
๑๓	โครงการก่อสร้างลาดยาง สายหนองเทา - เกาะยาง หมู่ที่ ๕ (MOC)	เพื่อใช้เป็นเส้นทาง ในการคมนาคม ระหว่างหมู่บ้าน	ก่อสร้างถนนผิวจราจร แอสฟัลต์คอนกรีต กว้าง ๖ เมตร ระยะทาง ๒,๕๐๐ เมตรไหล่ทาง ลูกรังข้างละ ๑ เมตร	-	-	-	๔,๕๕๐,๐๐๐	-	ร้อยละ ๘๐ ของ ผู้ใช้เส้นทางสายนี้ มีความพอใจ	ประชาชนมี เส้นทางในการ คมนาคมที่ สะดวกและ ปลอดภัย	จังหวัดกระบี่/ อบจ.กระบี่/ ทต.กระบี่น้อย
๑๔	โครงการก่อสร้าง ถนนลาดยางสาย หนองเทา - ปากคลอง หมู่ที่ ๕ (MOC)	เพื่อใช้เป็นเส้นทาง ในการคมนาคม ระหว่างหมู่บ้าน	ก่อสร้างถนนผิวจราจร แอสฟัลต์คอนกรีต กว้าง ๖ เมตร ระยะทาง ๑,๕๐๐ เมตรไหล่ทาง ลูกรังข้างละ ๑ เมตร	-	-	-	๒,๗๓๐,๐๐๐	-	ร้อยละ ๘๐ ของ ผู้ใช้เส้นทางสายนี้ มีความพอใจ	ประชาชนมี เส้นทางในการ คมนาคมที่ สะดวกและ ปลอดภัย	จังหวัดกระบี่/ อบจ.กระบี่/ ทต.กระบี่น้อย
๑๕	โครงการปรับปรุงภูมิทัศน์ ถ้ำหมอเขียว หมู่ที่ ๑	- เพื่อให้มีแหล่ง ท่องเที่ยวเชิง ประวัติศาสตร์ - เพื่อให้ประชาชน ใช้เส้นทางในการ คมนาคมที่ความ สะดวกและ ปลอดภัย	ก่อสร้างถนน คสล. ขนาด กว้าง ๔ เมตร ระยะทาง ๔๔๐ เมตร , สร้างสะพาน คอนกรีต กว้าง ๓ เมตร ยาว ๑๐ เมตร และอาคาร อเนกประสงค์ หมู่ที่ ๑	-	-	-	๑,๗๕๔,๐๐๐	-	ร้อยละ ๗๐ ของ ประชาชนที่ไป เที่ยวสถานที่แห่งนี้ มีความพอใจ	มีสถานที่เพื่อ รองรับ นักท่องเที่ยวใน จังหวัดกระบี่	จังหวัดกระบี่/ ทต.กระบี่น้อย

**รายละเอียดโครงการพัฒนา**  
**แผนพัฒนาท้องถิ่น พ.ศ. ๒๕๖๑ - ๒๕๖๕**  
**สำหรับ โครงการที่เกี่วข้องขององค์กรปกครองส่วนท้องถิ่น**  
**เทศบาลตำบลกระปี่น้อย อำเภอเมืองกระบี่ จังหวัดกระบี่**

- ก. ยุทธศาสตร์จังหวัดที่ ๓ : พัฒนาคุณภาพชีวิตประชาชนสู่สังคมน่าอยู่ และปรับตัวเท่าทันต่อบริบทการเปลี่ยนแปลง
- ข. ยุทธศาสตร์การพัฒนาของ อปท. ในเขตจังหวัดที่ ๓ เสริมสร้างคุณภาพชีวิตประชาชนสู่สังคมน่าอยู่
๒. ยุทธศาสตร์การส่งเสริมการศึกษา ศาสนาและวัฒนธรรม
- ๒.๑ แผนงานการศึกษา

ที่	โครงการ	วัตถุประสงค์	เป้าหมาย (ผลผลิตของโครงการ)	งบประมาณ					ตัวชี้วัด (KPI)	ผลที่คาดว่าจะได้รับ	หน่วยงาน รับผิดชอบหลัก
				๒๕๖๑ (บาท)	๒๕๖๒ (บาท)	๒๕๖๓ (บาท)	๒๕๖๔ (บาท)	๒๕๖๕ (บาท)			
๑	โครงการก่อสร้างอาคารเรียน ๔ ชั้น ๑๒ ห้องเรียน (โรงเรียนเทศบาล ๑ บ้านกระปี่น้อย)	เพื่อให้มีอาคารเรียน ห้องปฏิบัติการต่างๆ เอื้อต่อการเรียนรู้ และเพียงพอ	ก่อสร้างอาคารเรียน โรงเรียนเทศบาล ๑ บ้านกระปี่น้อย ๔ ชั้น ๑๒ ห้องเรียน งบในแผนพัฒนาสี่ปี ตั้งไว้ ๑๑,๓๗๒,๘๐๐ บาท แยกเป็น งบฯ กรมส่งเสริมฯ ๖,๑๔๓,๑๐๐ บาท และ งบเทศบาลฯ ๕,๒๒๙,๗๐๐ บาท	๖,๑๔๓,๑๐๐	-	-	-	-	จำนวนอาคารเรียนที่ก่อสร้างได้อย่างน้อย ๑ หลัง	สถานศึกษามีความพร้อมในการจัดการศึกษาอย่างมีคุณภาพ	กรมส่งเสริมฯ/ ทต.กระปี่น้อย
๒	โครงการก่อสร้างศูนย์พัฒนาเด็กเล็กบ้านน้ำจวน	เพื่อให้มีอาคารสถานที่ในจัดการเรียนการสอน	ก่อสร้างอาคารศูนย์พัฒนาเด็กเล็ก จำนวน ๑ หลัง	-	-	-	๓,๐๐๐,๐๐๐	๓,๐๐๐,๐๐๐	จำนวนอาคารศูนย์พัฒนาเด็กเล็กที่ก่อสร้างได้อย่างน้อย ๑ หลัง	สถานศึกษามีความพร้อมในการจัดการศึกษาอย่างมีคุณภาพ	กรมส่งเสริมฯ/ ทต.กระปี่น้อย

**รายละเอียดโครงการพัฒนา**  
**แผนพัฒนาท้องถิ่น พ.ศ. ๒๕๖๑ - ๒๕๖๕**  
**สำหรับ โครงการที่เกี่วข้องขององค์กรปกครองส่วนท้องถิ่น**  
**เทศบาลตำบลกระปี่น้อย อำเภอเมืองกระปี่ จังหวัดกระปี่**

- ก. ยุทธศาสตร์จังหวัดที่ ๓ : พัฒนาคุณภาพชีวิตประชาชนสู่สังคมน่าอยู่ และปรับตัวเท่าทันต่อบริบทการเปลี่ยนแปลง
- ข. ยุทธศาสตร์การพัฒนาของ อปท. ในเขตจังหวัดที่ ๓ เสริมสร้างคุณภาพชีวิตประชาชนสู่สังคมน่าอยู่
๓. ยุทธศาสตร์การพัฒนาคุณภาพชีวิตประชาชนให้อยู่ร่วมกันในสังคมอย่างมีความสุข
- ๓.๒ แผนงานการรักษาความสงบภายใน

ที่	โครงการ	วัตถุประสงค์	เป้าหมาย (ผลผลิตของโครงการ)	งบประมาณ					ตัวชี้วัด (KPI)	ผลที่คาดว่าจะได้รับ	หน่วยงาน รับผิดชอบหลัก
				๒๕๖๑ (บาท)	๒๕๖๒ (บาท)	๒๕๖๓ (บาท)	๒๕๖๔ (บาท)	๒๕๖๕ (บาท)			
๑	โครงการติดตั้งกล้อง CCTV	เพื่อป้องปรามและป้องกันปัญหาอาชญากรรมและอาชญากรรม	- ติดตั้งกล้อง CCTV ถนนสาย ๔ กระปี่ใหญ่ - สนามบิน จำนวน ๑๐ ตัว - ติดตั้งกล้อง CCTV ถนนสาย ๖๐๑๗ กระปี่ใหญ่-โพธิ์เรียง จำนวน ๑๐ ตัว - ติดตั้งกล้อง CCTV ถนนสาย ๑๐๒๕ กระปี่น้อย-เขาพนม จำนวน ๑๐ ตัว	-	-	-	๓,๐๐๐,๐๐๐	๓,๐๐๐,๐๐๐	จำนวนกล้อง CCTV ที่ติดตั้งได้ อย่างน้อย ๑๐ ตัว	ปัญหาอาชญากรรมและอาชญากรรมลดลง	จังหวัดกระปี่/ กรมส่งเสริมฯ
๒	โครงการจัดซื้อรถดับเพลิงอเนกประสงค์	- เพื่อป้องกันและระงับอัคคีภัยได้อย่างทันท่วงทีเมื่อเกิดเพลิงไหม้ในพื้นที่และพื้นที่ใกล้เคียง - เพื่อลดการสูญเสียชีวิตและทรัพย์สินของประชาชนในกรณีที่เกิดอัคคีภัยในพื้นที่	จัดซื้อรถดับเพลิงอเนกประสงค์ ขนาดไม่น้อยกว่า ๑๒,๐๐๐ ลิตร จำนวน ๑ คัน	-	-	-	๖,๐๐๐,๐๐๐	๖,๐๐๐,๐๐๐	จำนวนรถดับเพลิงที่จัดซื้อ ไม่น้อยกว่า ๑ คัน	- สามารถระงับอัคคีภัยได้อย่างทันท่วงทีเมื่อเกิดเพลิงไหม้ในพื้นที่และพื้นที่ใกล้เคียง - ลดการสูญเสียชีวิตและทรัพย์สินของประชาชนในกรณีที่เกิดอัคคีภัยในพื้นที่	จังหวัดกระปี่/ กรมส่งเสริมฯ

**รายละเอียดโครงการพัฒนา**  
**แผนพัฒนาท้องถิ่น พ.ศ. ๒๕๖๑ - ๒๕๖๕**  
**สำหรับ โครงการที่เกี่วข้องขององค์กรปกครองส่วนท้องถิ่น**  
**เทศบาลตำบลกระปี่น้อย อำเภอเมืองกระบี่ จังหวัดกระบี่**

- ก. ยุทธศาสตร์จังหวัด ๓ : พัฒนาคุณภาพชีวิตประชาชนสู่สังคมน่าอยู่ และปรับตัวเท่าทันต่อบริบทการเปลี่ยนแปลง
- ข. ยุทธศาสตร์การพัฒนาของ อปท. ในเขตจังหวัดที่ ๓ เสริมสร้างคุณภาพชีวิตประชาชนสู่สังคมน่าอยู่
๓. ยุทธศาสตร์การพัฒนาคุณภาพชีวิตประชาชนให้อยู่ร่วมกันในสังคมอย่างมีความสุข
- ๓.๔ แผนงานสาธารณสุข

ที่	โครงการ	วัตถุประสงค์	เป้าหมาย (ผลผลิตของโครงการ)	งบประมาณ					ตัวชี้วัด (KPI)	ผลที่คาดว่าจะได้รับ	หน่วยงาน รับผิดชอบหลัก
				๒๕๖๑ (บาท)	๒๕๖๒ (บาท)	๒๕๖๓ (บาท)	๒๕๖๔ (บาท)	๒๕๖๕ (บาท)			
๑	โครงการจัดซื้อ รถบรรทุกขยะ	เพื่อเพิ่มประสิทธิภาพ ในการเก็บขนขยะและ ให้มีรถบรรทุกขยะ สำหรับเก็บขยะอย่าง เพียงพอ	- จัดซื้อรถบรรทุกขยะ แบบอัดท้าย ขนาด ๖ ตัน ๖ ล้อ จำนวน ๑ คัน - จัดซื้อรถบรรทุกขยะ แบบเปิดข้างเทท้าย ขนาด ๑ ตัน จำนวน ๑ คัน	-	-	-	๒,๔๐๐,๐๐๐ งบอุดหนุน	๒,๔๐๐,๐๐๐ งบอุดหนุน	จำนวนรถบรรทุก ขยะที่เทศบาลจัดซื้อ ตามโครงการ	- เขตชุมชน และถนน สาธารณะ มีความ สะอาดไม่มีขยะตกค้าง	จังหวัดกระบี่/ กรมส่งเสริมฯ



**บัญชีครุภัณฑ์**  
**แผนพัฒนาท้องถิ่น พ.ศ. ๒๕๖๑ - ๒๕๖๕**  
**เทศบาลตำบลกระปี่น้อย อำเภอเมืองกระบี่ จังหวัดกระบี่**

ที่	แผนงาน	หมวด	ประเภท	เป้าหมาย (ผลผลิตของครุภัณฑ์)	งบประมาณ					หน่วยงาน รับผิดชอบหลัก
					๒๕๖๑ (บาท)	๒๕๖๒ (บาท)	๒๕๖๓ (บาท)	๒๕๖๔ (บาท)	๒๕๖๕ (บาท)	
๑	แผนงาน บริหารงานทั่วไป	ค่าครุภัณฑ์	ครุภัณฑ์โฆษณาและ เผยแพร่	โทรทัศน์ LED TV ความละเอียดจอภาพ ๑๙๒๐x๑๐๘๐ พิกเซลขนาด ๕๐ นิ้ว จำนวน ๑ เครื่อง	๓๑,๐๐๐	-	-	-	-	กองคลัง
๒		ค่าครุภัณฑ์	ครุภัณฑ์ยานพาหนะ และขนส่ง	จัดซื้อรถจักรยานยนต์ ขนาดไม่ต่ำกว่า ๑๒๐ ซีซี จำนวน ๑ คัน	๕๑,๐๐๐	-	-	-	-	กองคลัง
๓	แผนงานการศึกษา	ค่าครุภัณฑ์	ครุภัณฑ์สำนักงาน	ติดตั้งพัดลมทุกอาคาร จำนวน ๑๐ ตัว ศพด. วัดโพธิ์เรียง	๖๐,๐๐๐	-	-	-	-	กองการศึกษา
๔		ค่าครุภัณฑ์	ครุภัณฑ์สำนักงาน	จัดซื้อโต๊ะเก้าอี้ ๑ ห้อง จำนวน ๓๐ ชุด รร.ท.๑ บ้านกระปี่น้อย	๖๐,๐๐๐	-	-	-	-	กองการศึกษา
๕		ค่าครุภัณฑ์	ครุภัณฑ์สำนักงาน	ติดตั้งครุภัณฑ์พัดลม ติดฝาผนังขนาด ๖ ห้อง ๑๒ ตัว ภายในห้องเรียน รร.ท.๑ บ้านกระปี่น้อย	๓๕,๐๐๐	-	-	-	-	กองการศึกษา
๖		ค่าครุภัณฑ์	ครุภัณฑ์สำนักงาน	จัดซื้อเครื่องพัฒนาการเด็กกลางแจ้ง จำนวน ๑ ชุด	๒๕๐,๐๐๐	-	-	-	-	กองการศึกษา
๗		ค่าครุภัณฑ์	ครุภัณฑ์สำนักงาน	จัดซื้อโต๊ะสี่ขาพับ จำนวน ๑๐ ตัว ขนาด ๖๐x๑๘๐x๗๕	๑๗,๐๐๐	-	-	-	-	กองการศึกษา
๘	แผนงาน สาธารณสุข	ค่าครุภัณฑ์	ครุภัณฑ์ยานพาหนะ และขนส่ง	รถจักรยานยนต์พ่วงข้าง จำนวน ๑ คัน	๗๐,๐๐๐	-	-	-	-	กองสาธารณสุขฯ
๙	แผนงาน บริหารงานทั่วไป	ค่าครุภัณฑ์	ครุภัณฑ์งานบ้าน งานครัว	หม้อต้มน้ำร้อนไฟฟ้าขนาด ๑๔ ลิตร จำนวน ๑ ลูก	๑๐,๐๐๐	-	-	-	-	สำนักปลัด

ที่	แผนงาน	หมวด	ประเภท	เป้าหมาย (ผลผลิตของครุภัณฑ์)	งบประมาณ					หน่วยงาน รับผิดชอบหลัก
					๒๕๖๑ (บาท)	๒๕๖๒ (บาท)	๒๕๖๓ (บาท)	๒๕๖๔ (บาท)	๒๕๖๕ (บาท)	
๑๐	แผนงาน บริหารงานทั่วไป	ค่าครุภัณฑ์	ครุภัณฑ์สำนักงาน	โต๊ะสี่ขาขาพับโอเมกาขนาด ๔๕x๑๘๐ x๗๕ cm จำนวน ๔๕ ตัว	๘๕,๕๐๐	-	-	-	-	สำนักปลัด
๑๑		ค่าครุภัณฑ์	ครุภัณฑ์สำนักงาน	บอร์ดประชาสัมพันธ์ตู้กระจกอำมะหะยี่ ขนาด ๑๒๐x๒๔๐ cm	๑๓,๐๐๐	-	-	-	-	สำนักปลัด
๑๒		ค่าครุภัณฑ์	ครุภัณฑ์สำนักงาน	ชุดรับแขกพร้อมโต๊ะกลาง จำนวน ๑ ชุด	๑๒,๐๐๐	-	-	-	-	สำนักปลัด
๑๓		ค่าครุภัณฑ์	ครุภัณฑ์สำนักงาน	โต๊ะหมู่บูชา หมู่ ๙ จำนวน ๒ ชุด	๑๘,๐๐๐	-	-	-	-	สำนักปลัด
๑๔	แผนงานเคหะ ชุมชน	ค่าครุภัณฑ์	ครุภัณฑ์สำนักงาน	เก้าอี้แถว ๔ ที่นั่ง W๒๐๕*D๕๑*(๔๗sH๗๘H) cm	๓,๘๐๐	-	-	-	-	กองช่าง
๑๕	แผนงาน บริหารงานทั่วไป	ค่าครุภัณฑ์	ครุภัณฑ์สำนักงาน	ชุดรับแขกไม้ จำนวน ๑ ชุด	-	๒๐,๐๐๐	-	-	-	สำนักปลัด
๑๖		ค่าครุภัณฑ์	ครุภัณฑ์โฆษณาและ เผยแพร่	เครื่องมัลติมีเดียโปรเจคเตอร์ ระดับ XGA ขนาด ๕,๐๐๐ ANSI Lumens (ราคา ๗๐,๒๐๐ บาท) ๑) เป็นเครื่องฉายภาพเลนส์เดี่ยว สามารถต่อ กับอุปกรณ์เพื่อฉายภาพจากคอมพิวเตอร์และ วิดีโอ ๒) ใช้ LCD Panel หรือระบบ DLP ๓) ระดับ XGA เป็นระดับความละเอียดของ ภาพที่ ๕,๐๐๐ANSI Lumens พร้อมอุปกรณ์ และติดตั้ง ๔) ขนาดที่กำหนดเป็นขนาดความสว่างขั้นต่ำ ๕) จัดซื้อพร้อมอุปกรณ์และติดตั้ง	-	๙๑,๒๖๐	-	-	-	สำนักปลัด

ที่	แผนงาน	หมวด	ประเภท	เป้าหมาย (ผลผลิตของครุภัณฑ์)	งบประมาณ					หน่วยงาน รับผิดชอบหลัก
					๒๕๖๑ (บาท)	๒๕๖๒ (บาท)	๒๕๖๓ (บาท)	๒๕๖๔ (บาท)	๒๕๖๕ (บาท)	
๑๗	แผนงาน บริหารงานทั่วไป	ค่าครุภัณฑ์	ครุภัณฑ์โฆษณาและ เผยแพร่	จอรับภาพ ชนิดมอเตอร์ไฟฟ้า ขนาดเส้นทแยงมุม ๒๐๐ นิ้ว(ราคา ๔๕,๕๐๐บาท) จอม้วนเก็บใน กล่องได้ บังคับจอ ขึ้น ลงหยุดด้วยสวิตช์หรือรีโมท คอนโทรล ใช้ไฟฟ้า AC ๒๒๐ โวลต์ ๕๐ เฮิร์ตซ์ พร้อมอุปกรณ์และติดตั้ง	-	๕๙,๑๕๐	-	-	-	สำนักปลัด
๑๘		ค่าครุภัณฑ์	ครุภัณฑ์ไฟฟ้าและ วิทยุ	เครื่องขยายเสียงห้องประชุมใหญ่ ประกอบด้วย แอมป์ขยาย ขนาด ๒๐๐๐ w จำนวน ๑ ตัว ลำโพง ขนาด ๖ นิ้ว จำนวน ๖ ตัว มิกซ์เซอร์ ๑๒ ช่อง จำนวน ๑ ตัว ไมล์ลอย UHF จำนวน ๑ ชุด ไมล์สายจำนวน ๒ ตัว สายสัญญาณมัลติคอร์ จำนวน ๕๐ เมตร พร้อมอุปกรณ์และติดตั้ง	-	๑๕๕,๐๐๐	-	-	-	สำนักปลัด
๑๙		ค่าครุภัณฑ์	ครุภัณฑ์ คอมพิวเตอร์	อุปกรณ์อ่านบัตรแบบอเนกประสงค์ (Smart Card Reader) -สามารถอ่านและเขียนข้อมูลในบัตรแบบ อเนกประสงค์ (Smart Card) ตามมาตรฐาน ISO/IEC ๗๘๑๖ ได้ - มีความเร็วสัญญาณนาฬิกาไม่น้อยกว่า ๔.๘ MHz - สามารถใช้งานผ่านช่องเชื่อมต่อ (Interface) แบบ USB ได้ - สามารถใช้กับบัตรแบบอเนกประสงค์ (Smart Card) ที่ใช้แรงดันไฟฟ้าขนาด ๕ Volts, ๓ Volts และ ๑.๘ Volts ได้เป็นอย่างน้อย จำนวน ๔ เครื่อง (เกณฑ์ราคากลางและคุณลักษณะพื้นฐานครุภัณฑ์ คอมพิวเตอร์)	-	๒,๘๐๐	-	-	-	สำนักปลัด

ที่	แผนงาน	หมวด	ประเภท	เป้าหมาย (ผลผลิตของครุภัณฑ์)	งบประมาณ					หน่วยงาน รับผิดชอบหลัก
					๒๕๖๑ (บาท)	๒๕๖๒ (บาท)	๒๕๖๓ (บาท)	๒๕๖๔ (บาท)	๒๕๖๕ (บาท)	
๒๐	แผนงาน บริหารงานทั่วไป	ค่าครุภัณฑ์	ครุภัณฑ์สำนักงาน	เก้าอี้นั่งคอย ๔ ที่นั่ง จำนวน ๕ ชุด	-	-	๓๐,๐๐๐	-	-	สำนักปลัด
๒๑		ค่าครุภัณฑ์	ครุภัณฑ์สำนักงาน	ชุดเครื่องเล่นพลาสติก จำนวน ๑ ชุด	-	-	๕๐,๐๐๐	-	-	สำนักปลัด
๒๒		ค่าครุภัณฑ์	ครุภัณฑ์สำนักงาน	เก้าอี้เหล็กแบบมีเบาะ จำนวน ๑๕๐ ตัว	-	-	๑๑๒,๕๐๐	-	-	สำนักปลัด
๒๓		ค่าครุภัณฑ์	ครุภัณฑ์สำนักงาน	ตู้ทำน้ำร้อน-น้ำเย็น ขนาด ๒ ก๊อก จำนวน ๑ ตู้	-	-	๖,๐๐๐	-	-	สำนักปลัด
๒๔		ค่าครุภัณฑ์	ครุภัณฑ์สำนักงาน	โทรศัพท์ จำนวน ๑ ตัว	-	-	๒,๐๐๐	-	-	สำนักปลัด
๒๕		ค่าครุภัณฑ์	ครุภัณฑ์สำนักงาน	จัดซื้อโต๊ะสี่ขาขาพับ จำนวน ๑๕ ตัวขนาด ๔๕x๑๕๐ เซนติเมตร (สำหรับอาคารศูนย์ พัฒนาคุณภาพชีวิตผู้สูงอายุตำบลกระบี่น้อย)	-	-	๑๖,๕๐๐	-	-	สำนักปลัด
๒๖		ค่าครุภัณฑ์	ครุภัณฑ์สำนักงาน	เครื่องปรับอากาศแบบตั้งพื้นหรือแบบแขวน ขนาด ๓๐,๐๐๐ บีทียู จำนวน ๒ ตัว	-	-	๘๐,๔๐๐	-	-	สำนักปลัด
๒๗		ค่าครุภัณฑ์	ครุภัณฑ์สำนักงาน	โซฟา ๓ ตัวพร้อมโต๊ะกลาง จำนวน ๓ ชุด	-	-	๓๖,๐๐๐	-	-	สำนักปลัด
๒๘		ค่าครุภัณฑ์	ครุภัณฑ์สำนักงาน	โซฟาชุดใหญ่	-	-	๒๙,๐๐๐	-	-	สำนักปลัด
๒๙		ค่าครุภัณฑ์	ครุภัณฑ์สำรวจ	ล้อวัดระยะทางสามารถแสดงผลการวัด ระยะทางได้ ๙๙๙๙.๙ เมตร จำนวน ๑ ตัว	-	-	๗,๐๐๐	-	-	งานจัดเก็บรายได้ กองคลัง
๓๐		ค่าครุภัณฑ์	ครุภัณฑ์สำรวจ	ตลับเมตรเลเซอร์ วัดระยะหน้าจอลด ระยะที่สามารถวัดได้ไม่น้อยกว่า ๕๐ เมตร จำนวน ๑ ตัว	-	-	๘,๕๐๐	-	-	งานจัดเก็บรายได้ กองคลัง

ที่	แผนงาน	หมวด	ประเภท	เป้าหมาย (ผลผลิตของครุภัณฑ์)	งบประมาณ					หน่วยงาน รับผิดชอบหลัก
					๒๕๖๑ (บาท)	๒๕๖๒ (บาท)	๒๕๖๓ (บาท)	๒๕๖๔ (บาท)	๒๕๖๕ (บาท)	
๓๑	แผนงานการศึกษา	ค่าครุภัณฑ์	ครุภัณฑ์สำนักงาน	เก้าอี้สำหรับรับแขกแบบขาเหล็กขนาด ๔๓X๕๗X๘๐ จำนวน ๕ ตัวราคาตัวละ ๖๐๐ บาท	-	๓,๐๐๐	-	-	-	กองการศึกษา
๓๒		ค่าครุภัณฑ์	ครุภัณฑ์สำนักงาน	โต๊ะ เก้าอี้นักเรียนชั้นอนุบาลจำนวน ๓๐ ชุด และโต๊ะ เก้าอี้นักเรียนชั้นประถมศึกษา จำนวน ๓๐ ชุด	-	-	๑๒๐,๐๐๐	๑๒๐,๐๐๐	-	กองการศึกษา
๓๓		ค่าครุภัณฑ์	ครุภัณฑ์สำนักงาน	โต๊ะ เก้าอี้รับประทานอาหารของนักเรียน โรงเรียนเทศบาล ๑ บ้านกระบี่น้อย จำนวน ๑๐ ชุด	-	-	๑๐๐,๐๐๐	๑๐๐,๐๐๐	-	กองการศึกษา
๓๔		ค่าครุภัณฑ์	ครุภัณฑ์สำนักงาน	ติดตั้งพัดลมติดฝาผนังขนาด ๑๖ นิ้ว ภายในห้องเรียน โรงเรียน ท.๑ บ้านกระบี่น้อย ห้องเรียนละ ๔ ตัว จำนวน ๘ ห้อง รวม ๓๒ ตัว พร้อมอุปกรณ์ประกอบและติดตั้ง	-	-	๑๐๐,๐๐๐	-	-	กองการศึกษา
๓๕	แผนงานสาธารณสุข	ค่าครุภัณฑ์	ครุภัณฑ์ยานยนต์และขนส่ง	จัดซื้อรถจักรยานยนต์ขนาดเครื่องยนต์ไม่ต่ำกว่า ๑๒๐ ซีซีจำนวน ๑ คัน	-	๕๖,๐๐๐	-	-	-	กองสาธารณสุข
๓๖		ค่าครุภัณฑ์	ครุภัณฑ์ยานยนต์และขนส่ง	ชุดพ่วงข้างรถจักรยานยนต์จำนวน ๑ คัน พร้อมติดตั้ง	-	๑๐,๐๐๐	-	-	-	กองสาธารณสุข
๓๗	แผนงานสาธารณสุข	ค่าครุภัณฑ์	ครุภัณฑ์วิทยาศาสตร์	เครื่องพ่นเคมีชนิดฝอยละออง(ULV) ชนิด ดีตรถยนต์	-	-	-	๙๐๐,๐๐๐	-	กองสาธารณสุข
๓๘	แผนงานเคหะและชุมชน	ค่าครุภัณฑ์	ครุภัณฑ์ยานพาหนะและขนส่ง	รถยนต์บรรทุกตู้แช่ ขนาด ๑ ตัน ปริมาณกระบอกสูบไม่ต่ำกว่า ๒,๔๐๐ ซีซี หรือกำลังเครื่องยนต์สูงสุดไม่ต่ำกว่า ๑๑๐ กิโลวัตต์ ขับเคลื่อน ๔ ล้อ แบบมีช่องว่างด้านหลังคนขับ(Cab)แบบดับเบิลเด็ค	-	-	๑,๐๒๕,๐๐๐	-	-	กองช่าง
<b>รวม</b>					<b>๗๑๖,๓๐๐</b>	<b>๓๙๗,๒๑๐</b>	<b>๑,๗๑๙,๔๐๐</b>	<b>๑,๑๒๐,๐๐๐</b>	<b>-</b>	

## ส่วนที่ ๔ การติดตามและประเมินผล

การบริหารงานที่ประสบความสำเร็จนั้น ส่วนหนึ่งมาจากการนำนวัตกรรม (Innovation) และกระบวนการใหม่ๆ มาประยุกต์ใช้ในองค์กรให้บรรลุวัตถุประสงค์และเป้าหมายที่กำหนดไว้ การติดตามและประเมินผลแผนก็เป็นส่วนหนึ่งของกระบวนการบริหารงาน ซึ่งมีหลักการสำคัญ คือ การติดตามความก้าวหน้าในการปฏิบัติงานและประเมินความสำเร็จของงาน อันจะนำไปสู่การปรับปรุงแก้ไขปัญหาร่วมกันให้บรรลุเป้าหมาย จึงต้องมีการติดตามและประเมินผลเพื่อให้ทราบประสิทธิภาพและประสิทธิผลการดำเนินงานขององค์กรว่าอยู่ในระดับใด เหมาะสมหรือสอดคล้องกับสถานการณ์ปัจจุบันหรือไม่

### ๔.๑ การติดตามและประเมินผลยุทธศาสตร์

กระบวนการของแผนพัฒนาท้องถิ่น (พ.ศ.๒๕๖๑ - ๒๕๖๕) มีองค์ประกอบ ๓ ส่วน คือ การวางแผน (Planning) การนำแผนไปปฏิบัติ (Implementation) และการติดตามประเมินผล (Monitor and Evaluation) ฉะนั้น การติดตามและประเมินผลยุทธศาสตร์ สามารถดำเนินการได้ดังนี้

๑. ติดตามและประเมินผลกระบวนการ (Process) จัดทำแผนพัฒนาท้องถิ่นโดยตรวจสอบกระบวนการดำเนินการว่าเป็นไปตามวิธีการและขั้นตอนที่กำหนดไว้ตามระเบียบกระทรวงมหาดไทยว่าด้วยการจัดทำแผนพัฒนาขององค์กรปกครองส่วนท้องถิ่น พ.ศ. ๒๕๔๘ และเพิ่มเติมถึง ฉบับที่ ๓ พ.ศ. ๒๕๖๑ และหนังสือกระทรวงมหาดไทยที่ มท.๐๘๑๐.๓/ว ๒๙๓๑ ลงวันที่ ๑๕ พฤษภาคม ๒๕๖๒ เรื่อง ชักซ้อมแนวทางการทบทวนแผนพัฒนาท้องถิ่น (พ.ศ. ๒๕๖๑ - ๒๕๖๕) ขององค์กรปกครองส่วนท้องถิ่นเป็นกรอบในการปฏิบัติงานติดตามและประเมินผล

๒. ติดตามประเมินผลความพึงพอใจของประชาชน ต่อการดำเนินงานตามนโยบายของเทศบาลเป็นการประเมินผลการดำเนินงานในแต่ละยุทธศาสตร์การพัฒนา โดยออกแบบสำรวจความพึงพอใจของประชาชน

### ๔.๒ การติดตามและประเมินผลโครงการ

เป็นการประเมินผลที่ช่วยให้ทราบถึงความก้าวหน้าในการดำเนินงานว่าแผนงานหรือโครงการที่ได้ดำเนินการไปแล้วนั้นให้ผลเป็นอย่างไร นำไปสู่ความสำเร็จตามแผนงานที่กำหนดไว้หรือไม่ มีผลสำเร็จมากน้อยเพียงใดเมื่อเปรียบเทียบกับเป้าหมาย หากมีความล่าช้ามีสาเหตุมาจากอะไร สมควรที่จะได้รับการแก้ไขด้วยวิธีการใด เพื่อให้โครงการดังกล่าวเป็นไปตามวัตถุประสงค์และเป้าหมายที่กำหนดไว้ และยังเป็นเครื่องมือชี้วัดประสิทธิภาพและประสิทธิผลของการดำเนินโครงการ โดยมีประเด็นในการติดตามประเมินผล คือ

๑. การติดตามและประเมินผลการดำเนินงาน โดยมีตัวชี้วัดเชิงปริมาณ คุณภาพ ความพึงพอใจ และขั้นตอนการดำเนินงานซึ่งผู้รับผิดชอบโครงการจะเป็นผู้กำกับตัวชี้วัด

๒. การเบิกจ่ายงบประมาณตามแผนการดำเนินงานประจำปีและเพิ่มเติม ทั้งนี้ เทศบาลจะนำข้อมูลที่ได้จากการติดตามและประเมินผลโครงการมาใช้ในการปรับปรุงกระบวนการดำเนินงานให้สอดคล้องกับยุทธศาสตร์ และเป้าหมายที่ได้กำหนดไว้ในแผนพัฒนาท้องถิ่น ให้สามารถตอบสนองและแก้ไขปัญหาความต้องการของประชาชนเป็นสิ่งสำคัญ

### ระเบียบ วิธีในการติดตามและประเมินผล

๑. ดำเนินการติดตามและประเมินผลแผนพัฒนาท้องถิ่น ๒ ประเภท คือ

- แผนพัฒนาท้องถิ่น (พ.ศ. ๒๕๖๑-๒๕๖๕)
- แผนการดำเนินงานประจำปีงบประมาณ

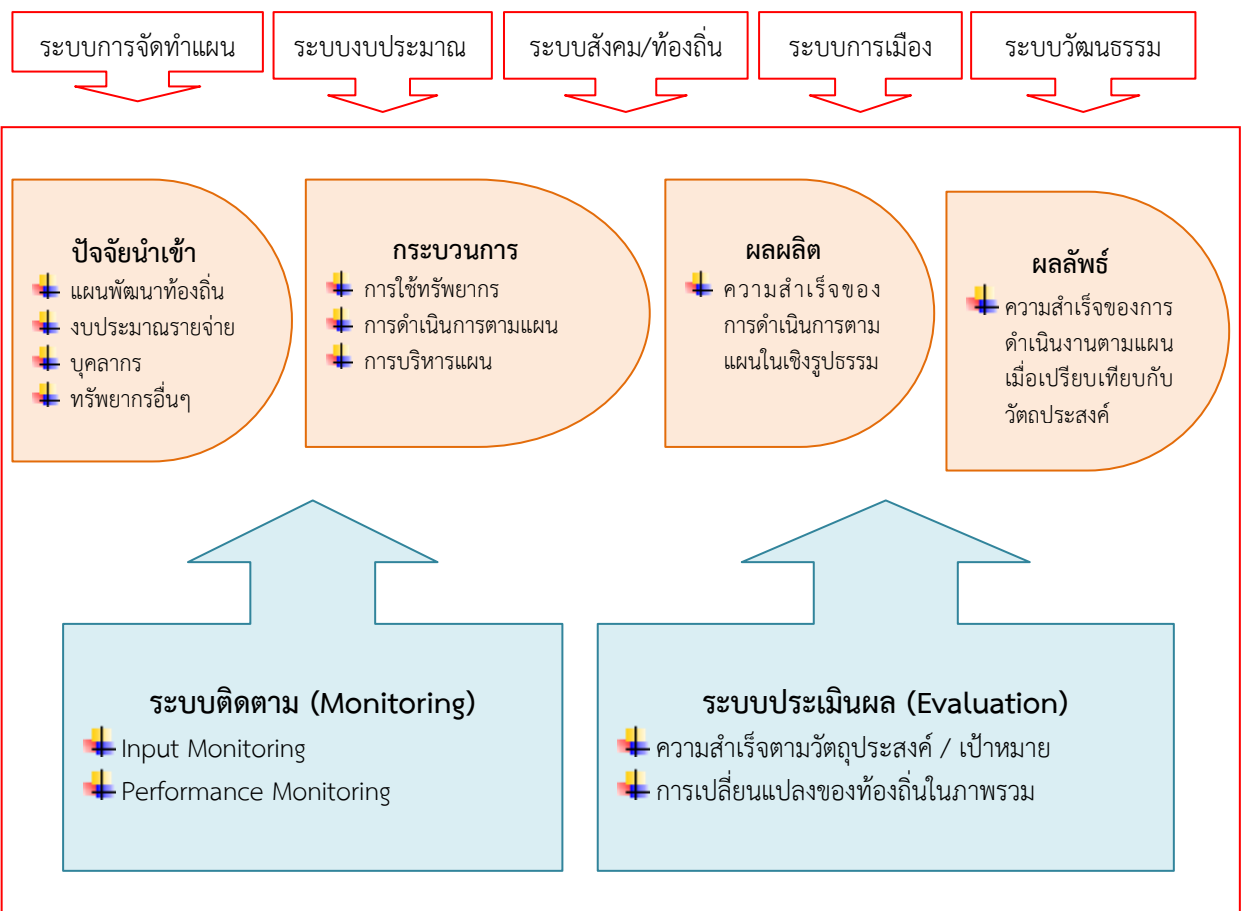
๒. ประเมินผลความพึงพอใจของประชาชนต่อการดำเนินงานตามยุทธศาสตร์การพัฒนา

๓. ศึกษาความพึงพอใจของประชาชนต่อผลการดำเนินงานตามแผนพัฒนาท้องถิ่นในภาพรวม เกณฑ์มาตรฐานและตัวชี้วัดการติดตามและประเมินผลแผนพัฒนาท้องถิ่นได้มีเกณฑ์มาตรฐาน (Standard Criteria) และตัวชี้วัด (Indicators) เพื่อใช้เป็นกรอบในการประเมินให้เกิดความชัดเจน เป็นระบบมีมาตรฐาน และเป็นที่ยอมรับโดยใช้เกณฑ์มาตรฐานและตัวชี้วัด ดังนี้

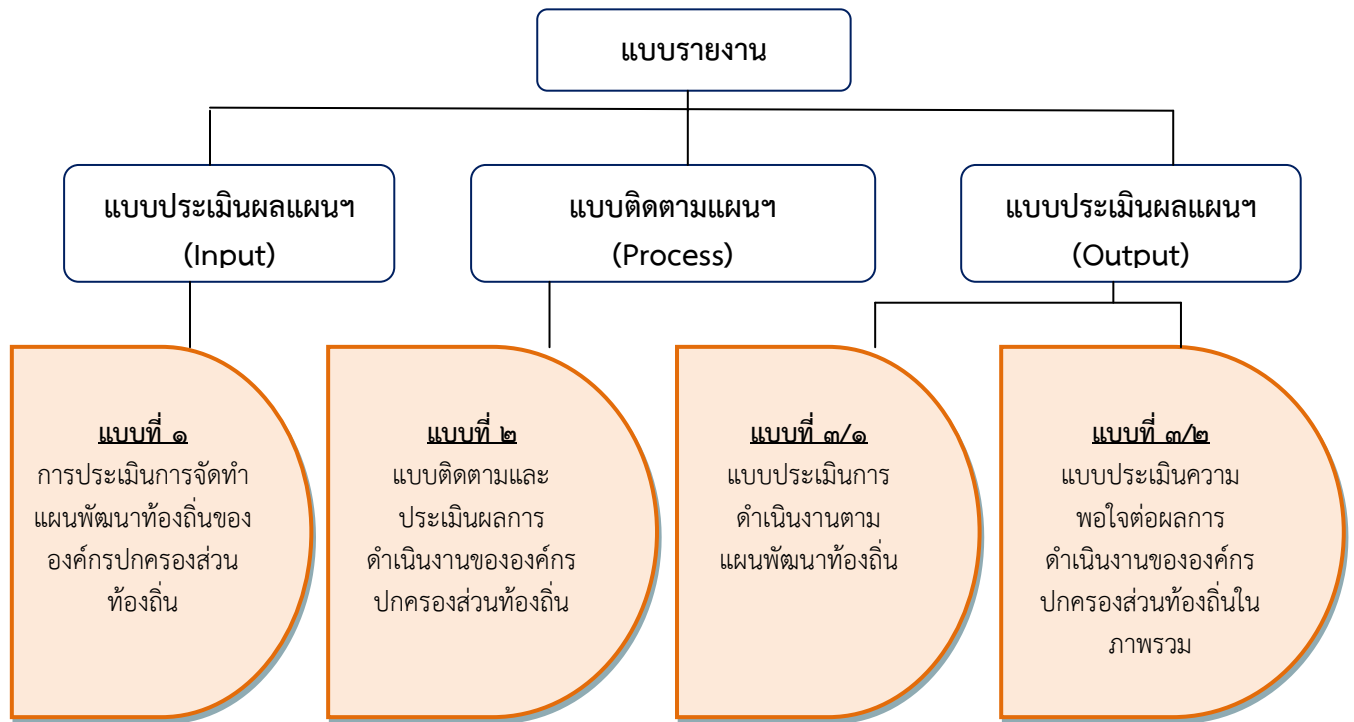
เกณฑ์มาตรฐาน (Standard Criteria)	ตัวชี้วัด (Indicators)	กรอบตัวแปร (Attributes)
สัมฤทธิ์ผลและการบรรลุวัตถุประสงค์ของโครงการ	ผลผลิต ผลลัพธ์	ผลต่างระหว่างจำนวนโครงการที่แล้วเสร็จกับจำนวนโครงการทั้งหมด
การสนองตอบความต้องการของประชาชน	ระดับความพึงพอใจ	สัดส่วนของประชาชนกลุ่มเป้าหมายที่พึงพอใจและไม่พอใจผลสะท้อนกลับ

### ระบบติดตามและประเมินผลแผนการพัฒนากองคกรปกครองส่วนท้องถิ่น

การวางระบบติดตามและประเมินผลแผนพัฒนากองคกรปกครองส่วนท้องถิ่น มีสมมุติฐานว่าระบบติดตามและประเมินผลไม่อาจแยกตัวเองออกจากระบบการบริหารแผนทั้งหมด ดังนั้น ระบบอื่น ๆ ที่เกิดขึ้นก่อนหน้าที่แผนพัฒนาจะดำเนินการจึงเป็นเหมือนบริบทที่ย่อมจะส่งผลต่อการบริหารแผนและจะส่งผลต่อการติดตามและประเมินผลด้วยเช่นกัน ดังนั้น ระบบติดตามและประเมินผลครั้งนี้สรุปเป็นแผนภาพได้ดังนี้



### ๔.๓ สรุปผลการพัฒนาท้องถิ่น



### ๔.๔ ข้อเสนอแนะในการจัดทำแผนพัฒนาท้องถิ่นในอนาคต

#### ๔.๔.๑ ผลกระทบนำไปสู่ออนาคต

เทศบาลได้จัดบริการสาธารณะเพื่ออำนวยความสะดวกและตอบสนองต่อความต้องการของประชาชน ไม่ว่าจะเป็นด้านโครงสร้างพื้นฐาน การศึกษา เศรษฐกิจและสังคมท้องถิ่น ทั้งนี้มุ่งหวังให้ ประชาชนมีคุณภาพชีวิตที่ดีขึ้น ในส่วนของการดำเนินโครงการ/กิจกรรมตามแผนพัฒนาท้องถิ่นซึ่งเป็นการแปลงแผนไปสู่การปฏิบัติ ผลผลิตของโครงการ/กิจกรรม (Output) ได้ก่อให้เกิดผลกระทบ (Impact) ทั้ง ๓ ระดับ คือ ระยะสั้น สามารถเห็นผลสำเร็จได้ทันทีเมื่อดำเนินโครงการ/กิจกรรม แล้วเสร็จ ระยะกลางและยาว ต้องใช้เวลาในการพัฒนาและดำเนินการ โดยในอนาคตเทศบาล ได้วางแผนดำเนินการพัฒนาท้องถิ่นในด้านต่างๆ สามารถสรุปได้ดังนี้

ด้าน	แนวทางการพัฒนาในอนาคต
๑. โครงสร้างพื้นฐาน	<ul style="list-style-type: none"> <li>- จัดให้มีระบบสาธารณูปโภคและสาธารณูปการที่เหมาะสม และเพียงพอในพื้นที่สามารถพัฒนาพื้นที่ที่มีความเจริญ และรองรับการขยายตัวของเมือง</li> <li>- บูรณาการจัดระเบียบสายไฟฟ้า, สายโทรศัพท์, CCTV ร่วมกับไฟฟ้า ฯ, องค์กรโทรศัพท์ต่าง ๆ และหน่วยงานที่เกี่ยวข้อง</li> <li>- พัฒนาระบบการให้บริการน้ำประปาให้ครอบคลุมและมีประสิทธิภาพ และพัฒนาคุณภาพน้ำประปาให้เป็นน้ำประปาดื่มได้</li> </ul>
๒. ทรัพยากรธรรมชาติ และสิ่งแวดล้อม	<ul style="list-style-type: none"> <li>- จัดระบบการกำจัดขยะที่มีประสิทธิภาพ สร้างจิตสำนึกในการทิ้งขยะ และส่งเสริมให้มีการคัดแยกขยะตั้งแต่ภายในครัวเรือน รวมถึงพัฒนาการแปลงขยะให้เป็นพลังงานไฟฟ้า</li> <li>- สร้างสวนสาธารณะพร้อมดูแลรักษาสวนสาธารณะให้เป็นลักษณะสวนล้อมเมือง</li> </ul>



ด้าน	แนวทางการพัฒนาในอนาคต
๓. การศึกษา	<ul style="list-style-type: none"> <li>- พัฒนาบุคลากรด้านการศึกษา และสื่ออุปกรณ์การเรียนการสอนให้มีความทันสมัยรวมทั้งพัฒนาหลักสูตรที่ได้ มาตรฐานบูรณาการกับหลักสูตรท้องถิ่นสามารถจัดการเรียนการสอนให้เด็กมีผลสัมฤทธิ์ทางการเรียนที่เป็นเลิศ</li> <li>- สนับสนุนทุนการศึกษาแก่นักเรียนยากจนและด้อยโอกาส</li> <li>- จัดการศึกษาและแหล่งเรียนรู้นอกระบบ (TK Park) ให้ ครอบคลุม เพื่อเป็นแหล่งเรียนรู้ของประชาชนในการพัฒนาตนเองให้ทันกับสถานการณ์โลกที่ปรับเปลี่ยนไป</li> <li>- เสริมสร้างความเข้าใจและการอยู่ร่วมกันภายใต้หลัก บวร</li> </ul>
๔. กีฬาและนันทนาการ	<ul style="list-style-type: none"> <li>- ก่อสร้างลานกีฬาและติดตั้งเครื่องออกกำลังกายในชุมชน</li> <li>- ก่อสร้างสถานที่ออกกำลังกาย</li> </ul>
๕. สุขภาวะและคุณภาพชีวิต	<ul style="list-style-type: none"> <li>- ปรับปรุงตลาดและสถานประกอบการให้มีมาตรฐานผ่าน เกณฑ์หลัก สุขาภิบาลและมีการสุ่มตรวจคุณภาพอาหารสด อาหารสำเร็จรูปอย่างต่อเนื่อง ผู้บริโภคได้บริโภคอาหารที่สะอาดไม่มีสารปนเปื้อนที่เกิดอันตรายแก่ชีวิต</li> <li>- การรณรงค์ป้องกันโรคไข้เลือดออก ทั้งในชุมชนและสถานศึกษา</li> <li>- เพิ่มมาตรการดูแลและสร้างภูมิคุ้มกันทางสังคมให้แก่เด็ก และเยาวชนให้รู้เท่าทันถึงโทษและรูปแบบการแพร่ระบาด รวมถึงวิธีการหลีกเลี่ยง โดยตั้งเป้าหมายให้โรงเรียนสังกัดเทศบาลเป็นโรงเรียนปลอดยาเสพติด</li> <li>- ให้การดูแลและช่วยผู้ด้อยโอกาส/ผู้พิการอย่างทั่วถึงได้มาตรฐาน และมีความเท่าเทียมกัน</li> <li>- เตรียมความพร้อมสำหรับผู้เข้าสู่วัยผู้สูงอายุ และสนับสนุนการดำเนินงานองค์กรผู้สูงอายุ</li> <li>- เสริมสร้างความปลอดภัยในชีวิต และทรัพย์สินแก่ประชาชนด้วยการติดตั้งกล้อง CCTV บริเวณจุดเสี่ยงเพื่อดูแลรักษาความปลอดภัยภายในพื้นที่ ตลอด ๒๔ ชม.</li> <li>- เพิ่มศักยภาพการปฏิบัติงานของเจ้าหน้าที่งานป้องกันฯ และสร้างเครือข่ายรักษาความปลอดภัยทั้งหน่วยงานภาครัฐ เอกชน และประชาสังคม ทั้งภายในและนอกพื้นที่</li> </ul>
๖. การบริหารงาน	<ul style="list-style-type: none"> <li>- ส่งเสริมให้ประชาชนเข้ามามีบทบาทและมีส่วนร่วมในการพัฒนาท้องถิ่น</li> <li>- พัฒนาระบบการจัดเก็บภาษี เพิ่มมาตรการและวางแผนการจัดเก็บภาษีให้เป็นไปตามเป้าหมาย</li> <li>- เพิ่มประสิทธิภาพการประชาสัมพันธ์ข้อมูลข่าวสารต่างๆของเทศบาลให้ครอบคลุมและทั่วถึงและเพิ่มช่องทางการประชาสัมพันธ์ เช่น เสียงตามสาย,จอ LED, เว็บไซต์, สื่อโซเชียล ฯลฯ</li> </ul>

#### ๔.๔.๒ ข้อสังเกต ข้อเสนอแนะผลจากการพัฒนา

หากพิจารณากระบวนการวางแผนพัฒนาท้องถิ่นพบว่า ในขั้นตอนการจัดทำแผนนั้นเป็นไปตามระเบียบกระทรวงมหาดไทยว่าด้วยการจัดทำแผนพัฒนาขององค์กรปกครองส่วนท้องถิ่น พ.ศ.๒๕๔๘ และเพิ่มเติมถึง ฉบับที่ ๓ พ.ศ. ๒๕๖๑ รวมถึงหนังสือสั่งการของกระทรวงมหาดไทย โดยคำนึงถึงหลักพระราชรัฐผ่านกระบวนการมีส่วนร่วมของประชาชนเป็นสำคัญในส่วนของการนำแผนไปสู่การปฏิบัติรอบปีที่ผ่านมาพบว่าการดำเนินงานบางโครงการ/กิจกรรมยังเกิดความล่าช้าไม่เป็นไปตามแผนการดำเนินงานโดยเฉพาะโครงการก่อสร้างทั้งถนน และท่อระบายน้ำ อันเนื่องมาจากปัจจัยทั้งภายในและภายนอกและสุดท้ายการติดตามประเมินผลแผนพัฒนาท้องถิ่นในทางปฏิบัติ เทศบาลตำบลกระปี่น้อยได้ติดตามประเมินผลการดำเนินโครงการ/กิจกรรม เป็นประจำทุกๆ เดือน เพื่อให้ทราบสถานการณ์ดำเนินโครงการ/กิจกรรมว่าอยู่ในขั้นตอนใดเป็นไปตามแผนการดำเนินงานหรือไม่ มีปัญหาหรืออุปสรรคอย่างไร พร้อมจัดทำรายงานเสนอให้ผู้บริหารได้รับทราบ ทั้งนี้ เพื่อเป็นการแก้ไขปัญหาความล่าช้าในขั้นตอนการนำแผนไปสู่ปฏิบัติ ให้สามารถอำนวยความสะดวกและตอบสนองต่อความต้องการแก่ประชาชนได้รวดเร็วยิ่งขึ้น

\*\*\*\*\*

**แนวทางการพิจารณาการติดตามและประเมินผลแผนพัฒนาท้องถิ่น  
ตามระเบียบกระทรวงมหาดไทยว่าด้วยการจัดทำแผนพัฒนาขององค์กรปกครองส่วนท้องถิ่น  
พ.ศ. ๒๕๔๘ แก้ไขเพิ่มเติมถึง (ฉบับที่ ๓) พ.ศ. ๒๕๖๑**

เป็นแบบที่กำหนดให้คณะกรรมการติดตามและประเมินผลแผนพัฒนาท้องถิ่น ดำเนินการให้คะแนนตามเกณฑ์ที่กำหนดไว้ ซึ่งเป็นส่วนหนึ่งของการติดตามและประเมินผลแผนพัฒนา โดยดำเนินการให้แล้วเสร็จภายในหกสิบวัน นับแต่วันที่ประกาศใช้งบประมาณรายจ่าย มีรายละเอียด ดังนี้

**๑. แนวทางการพิจารณาการติดตามและประเมินผลยุทธศาสตร์เพื่อความสอดคล้องแผนพัฒนาท้องถิ่น**  
ประกอบด้วย

๑.๑ ข้อมูลสภาพทั่วไปและข้อมูลพื้นฐานขององค์กรปกครองส่วนท้องถิ่น ๒๐ คะแนน

๑.๒ การวิเคราะห์สภาพการณ์และศักยภาพ ๒๐ คะแนน

๑.๓ ยุทธศาสตร์ ๖๐ คะแนน ประกอบด้วย

๑. ยุทธศาสตร์ขององค์กรปกครองส่วนท้องถิ่น ๑๐ คะแนน

๒. ยุทธศาสตร์ขององค์กรปกครองส่วนท้องถิ่นในเขตจังหวัด ๑๐ คะแนน

๓. ยุทธศาสตร์จังหวัด ๑๐ คะแนน

๔. วิสัยทัศน์ ๕ คะแนน

๕. กลยุทธ์ ๕ คะแนน

๖. เป้าประสงค์ของแต่ละประเด็นกลยุทธ์ ๕ คะแนน

๗. จุดยืนทางยุทธศาสตร์ ๕ คะแนน

๘. แผนงาน ๕ คะแนน

๙. ความเชื่อมโยงของยุทธศาสตร์ในภาพรวม ๕ คะแนน

คะแนนรวม ๑๐๐ คะแนน เกณฑ์ที่ควรได้เพื่อให้เกิดความสอดคล้องและขับเคลื่อนการพัฒนาท้องถิ่นขององค์กรปกครองส่วนท้องถิ่น ไม่น้อยกว่าร้อยละ ๘๐ (๘๐ คะแนน)

**๒. แนวทางการพิจารณาการติดตามและประเมินผลโครงการเพื่อความสอดคล้องแผนพัฒนาท้องถิ่น**  
ประกอบด้วย

๒.๑ การสรุปสถานการณ์การพัฒนา ๑๐ คะแนน

๒.๒ การประเมินผลการดำเนินงานพัฒนาท้องถิ่นไปปฏิบัติในเชิงปริมาณ ๑๐ คะแนน

๒.๓ การประเมินผลการดำเนินงานพัฒนาท้องถิ่นไปปฏิบัติในเชิงคุณภาพ ๑๐ คะแนน

๒.๔ แผนงานและยุทธศาสตร์การพัฒนา ๑๐ คะแนน

๒.๕ โครงการพัฒนา ๖๐ คะแนน ประกอบด้วย

๑. ความชัดเจนของชื่อโครงการ ๕ คะแนน

๒. กำหนดวัตถุประสงค์สอดคล้องกับโครงการ ๕ คะแนน

๓. เป้าหมาย (ผลผลิตของโครงการ) มีความชัดเจนนำไปสู่การตั้งงบประมาณได้ถูกต้อง ๕ คะแนน

๔. โครงการมีความสอดคล้องกับแผนยุทธศาสตร์ชาติ ๒๐ ปี ๕ คะแนน

๕. เป้าหมาย (ผลผลิตของโครงการ) มีความสอดคล้องกับแผนพัฒนาเศรษฐกิจและสังคมแห่งชาติ

ฉบับที่ ๑๒ ๕ คะแนน

- ๖. โครงการมีความสอดคล้องกับ Thailand ๔.๐ ๕ คะแนน
- ๗. โครงการสอดคล้องกับยุทธศาสตร์จังหวัด ๕ คะแนน
- ๘. โครงการแก้ไขปัญหาความยากจนหรือการเสริมสร้างให้ประเทศชาติมั่นคง มั่งคั่ง ยั่งยืนภายใต้หลักปรัชญา ๕ คะแนน
- ๙. งบประมาณ มีความสอดคล้องกับเป้าหมาย (ผลผลิตของโครงการ) ๕ คะแนน
- ๑๐. มีการประมาณการราคาถูกต้องตามหลักวิธีการงบประมาณ ๕ คะแนน
- ๑๑. มีการกำหนดตัวชี้วัด (KPI) และสอดคล้องกับวัตถุประสงค์และผลที่คาดว่าจะได้รับ ๕ คะแนน
- ๑๒. ผลที่คาดว่าจะได้รับสอดคล้องกับวัตถุประสงค์ ๕ คะแนน

คะแนนรวม ๑๐๐ คะแนน เกณฑ์ที่ควรได้เพื่อให้เกิดความสอดคล้องและขับเคลื่อนการพัฒนาท้องถิ่นขององค์กรปกครองส่วนท้องถิ่น ไม่ควรน้อยกว่าร้อยละ ๘๐ (๘๐ คะแนน)

**๓. แนวทางการพิจารณาการติดตามและประเมินผลยุทธศาสตร์เพื่อความสอดคล้องแผนพัฒนาท้องถิ่นขององค์กรปกครองส่วนท้องถิ่น**

ประเด็นการพิจารณา	คะแนน
๑. ข้อมูลสภาพทั่วไปและข้อมูลพื้นฐานขององค์กรปกครองส่วนท้องถิ่น	๒๐
๒. การวิเคราะห์สถานการณ์และศักยภาพ	๒๐
๓. ยุทธศาสตร์ ประกอบด้วย	๖
๓.๑ ยุทธศาสตร์ขององค์กรปกครองส่วนท้องถิ่น	๑๐
๓.๒ ยุทธศาสตร์ขององค์กรปกครองส่วนท้องถิ่นในเขตจังหวัด	๑๐
๓.๓ ยุทธศาสตร์จังหวัด	๑๐
๓.๔ วิสัยทัศน์	๕
๓.๕ กลยุทธ์	๕
๓.๖ เป้าประสงค์ของแต่ละประเด็นกลยุทธ์	๕
๓.๗ จุดยืนทางยุทธศาสตร์	๕
๓.๘ แผนงาน	๕
๓.๙ ความเชื่อมโยงของยุทธศาสตร์ในภาพรวม	๕
<b>รวมคะแนน</b>	<b>๑๐๐</b>

๔. แนวทางเบื้องต้นในการให้คะแนนแนวทางการพิจารณาการติดตามและประเมินผลยุทธศาสตร์ เพื่อความสอดคล้องแผนพัฒนาท้องถิ่นขององค์กรปกครองส่วนท้องถิ่น

ประเด็นการพิจารณา	รายละเอียดหลักเกณฑ์	คะแนนเต็ม	คะแนนที่ได้
๑. ข้อมูลสภาพทั่วไป และข้อมูลพื้นฐานของ องค์กรปกครองส่วน ท้องถิ่น	ควรประกอบด้วยข้อมูล ดังนี้ ๑. ข้อมูลเกี่ยวกับด้านกายภาพ เช่น ที่ตั้งของ หมู่บ้าน/ชุมชน/ตำบล ลักษณะภูมิประเทศ ลักษณะ ภูมิอากาศ ลักษณะของดิน ลักษณะของแหล่งน้ำ ลักษณะของไม้/ป่าไม้ ฯลฯ ด้านการเมือง/การ ปกครอง เช่น เขตการปกครอง การเลือกตั้ง ฯลฯ	๒๐ ๓	
	๒. ข้อมูลเกี่ยวกับด้านการเมือง/การปกครอง เช่น เขตการปกครอง การเลือกตั้ง ฯลฯ ประชากร เช่น ข้อมูลเกี่ยวกับจำนวนประชากร และช่วงอายุและ จำนวนประชากร ฯลฯ	๒	
	๓. ข้อมูลเกี่ยวกับสภาพทางสังคม เช่น การศึกษา สาธารณสุข อาชญากรรม ยาเสพติด การสังคม สงเคราะห์ ฯลฯ	๒	
	๔. ข้อมูลเกี่ยวกับระบบบริการพื้นฐาน เช่น การ คมนาคมขนส่ง การไฟฟ้า การประปา โทรศัพท์ ฯลฯ	๒	
	๕. ข้อมูลเกี่ยวกับระบบเศรษฐกิจ เช่น การเกษตร การประมง การปศุสัตว์ การบริการ การท่องเที่ยว อุตสาหกรรม การพาณิชย์/กลุ่มอาชีพ แรงงาน ฯลฯ และเศรษฐกิจพอเพียงท้องถิ่น (ด้านการเกษตรและ แหล่งน้ำ)	๒	
	๖. ข้อมูลเกี่ยวกับศาสนา ประเพณี วัฒนธรรม เช่น การนับถือศาสนา ประเพณีและงานประจำปี ภูมิปัญญาท้องถิ่น ภาษาถิ่น สินค้าพื้นเมืองและของ ที่ระลึก ฯลฯ และอื่น ๆ	๒	
	๗. ข้อมูลเกี่ยวกับทรัพยากรธรรมชาติ เช่น น้ำ ป่าไม้ ภูเขา คุณภาพของทรัพยากรธรรมชาติ ฯลฯ	๒	
	๘. การสำรวจและจัดเก็บข้อมูลเพื่อการจัดทำ แผนพัฒนาท้องถิ่นหรือการใช้ข้อมูล จปฐ.	๒	
	๙. การประชุมประชาคมท้องถิ่น รูปแบบ วิธีการ และการดำเนินการประชุมประชาคมท้องถิ่น โดยใช้ กระบวนการร่วมคิด ร่วมทำ ร่วมตัดสินใจ ร่วม ตรวจสอบ ร่วมรับประโยชน์ ร่วมแก้ปัญหา ปรัชญาหรือ แลกเปลี่ยนเรียนรู้ เพื่อแก้ปัญหา สำหรับการพัฒนาท้องถิ่นตามอำนาจหน้าที่ของ องค์กรปกครองส่วนท้องถิ่น	๓	

ประเด็นการพิจารณา	รายละเอียดหลักเกณฑ์	คะแนนเต็ม	คะแนนที่ได้
๒. การวิเคราะห์ สถานการณ์ และ ศักยภาพ	ควรประกอบด้วยข้อมูลดังนี้ ๑. การวิเคราะห์ที่ครอบคลุมความเชื่อมโยง ความสอดคล้อง ยุทธศาสตร์จังหวัด ยุทธศาสตร์การพัฒนาขององค์กร ปกครองส่วนท้องถิ่นในเขตจังหวัด ยุทธศาสตร์ขององค์กร ปกครองส่วนท้องถิ่นนโยบายของผู้บริหารท้องถิ่นรวมถึง ความเชื่อมโยงแผนยุทธศาสตร์ชาติ ๒๐ ปี แผนพัฒนา เศรษฐกิจและสังคมแห่งชาติ และ Thailand ๔.๐	๒๐ ๕	
	๒. การวิเคราะห์การใช้ผังเมืองรวมหรือผังเมืองเฉพาะและ การบังคับใช้ผลของการบังคับใช้ สภาพการณ์ที่เกิดขึ้นต่อ การพัฒนาท้องถิ่น	๓	
	๓. การวิเคราะห์ทางสังคม เช่น ด้านแรงงาน การศึกษา สาธารณสุขความยากจน อาชญากรรม ปัญหายาเสพติด เทคโนโลยี จารีตประเพณี วัฒนธรรม ภูมิปัญญาท้องถิ่น เป็นต้น	๓	
	๔. การวิเคราะห์ทางเศรษฐกิจข้อมูลด้านรายได้ครัวเรือน การส่งเสริมอาชีพ กลุ่มอาชีพ กลุ่มทางสังคม การพัฒนา อาชีพและกลุ่มต่าง ๆ สภาพทางเศรษฐกิจและความเป็นอยู่ ทั่วไป เป็นต้น	๓	
	๕. การวิเคราะห์สิ่งแวดล้อม พื้นที่สีเขียว ธรรมชาติต่างๆ ทางภูมิศาสตร์ กระบวนการหรือสิ่งที่เกิดขึ้น การประติษฐ์ที่มี ผลต่อสิ่งแวดล้อมและการพัฒนา	๓	
	๖. ผลการวิเคราะห์ศักยภาพเพื่อประเมินสถานภาพการ พัฒนาในปัจจุบันและโอกาสการพัฒนาในอนาคตของ ท้องถิ่นด้วยเทคนิค SWOT Analysis ที่อาจส่งผลต่อการ ดำเนินงาน ได้แก่ S-Strength (จุดแข็ง) W-Weakness (จุดอ่อน) O-Opportunity (โอกาส) และ T-Threat (อุปสรรค)	๓	
๓. ยุทธศาสตร์	ควรประกอบด้วยข้อมูลดังนี้ ๓.๑ ยุทธศาสตร์ของ องค์กรปกครองส่วน ท้องถิ่น	๖๐ ๑๐	
	๓.๒ ยุทธศาสตร์ของ องค์กรปกครองส่วน ท้องถิ่นในเขตจังหวัด	๑๐	

ประเด็นการพิจารณา	รายละเอียดหลักเกณฑ์	คะแนนเต็ม	คะแนนที่ได้
๓. ยุทธศาสตร์ (ต่อ) ๓.๓ ยุทธศาสตร์จังหวัด	สอดคล้องกับยุทธศาสตร์พัฒนากลุ่มจังหวัด ยุทธศาสตร์พัฒนาภาค แผนพัฒนาเศรษฐกิจและสังคมแห่งชาติ แผนการบริหารราชการแผ่นดิน นโยบาย/ยุทธศาสตร์ คสช. และนโยบายรัฐบาลหลักประชาธิรัฐ แผนยุทธศาสตร์ชาติ ๒๐ ปี และ Thailand ๔.๐	๑๐	
๓.๔ วิสัยทัศน์	วิสัยทัศน์ ซึ่งมีลักษณะแสดงสถานภาพที่องค์กรปกครองส่วนท้องถิ่นต้องการจะเป็นหรือบรรลุถึงอนาคตอย่างชัดเจน สอดคล้องกับโอกาสและศักยภาพที่เป็นลักษณะเฉพาะขององค์กรปกครองส่วนท้องถิ่น และสัมพันธ์กับโครงการพัฒนาท้องถิ่น	๕	
๓.๕ กลยุทธ์	แสดงให้เห็นช่องทาง วิธีการ ภารกิจหรือสิ่งที่ต้องทำตามอำนาจหน้าที่ขององค์กรปกครองส่วนท้องถิ่นที่จะนำไปสู่การบรรลุวิสัยทัศน์ หรือแสดงให้เห็นถึงความชัดเจนในสิ่งที่จะดำเนินการให้บรรลุวิสัยทัศน์นั้น	๕	
๓.๖ เป้าประสงค์ของแต่ละประเด็นกลยุทธ์	เป้าประสงค์ของแต่ละประเด็นกลยุทธ์มีความสอดคล้องและสนับสนุนต่อกลยุทธ์ที่จะเกิดขึ้นมุ่งหมายสิ่งหนึ่งสิ่งใดที่ชัดเจน	๕	
๓.๗ จุดยืนทางยุทธศาสตร์ (Positioning)	ความมุ่งมั่นอันแน่วแน่ในการวางแผนพัฒนาท้องถิ่น เพื่อให้บรรลุวิสัยทัศน์ขององค์กรปกครองส่วนท้องถิ่น ซึ่งเกิดจากศักยภาพของพื้นที่จริงที่จะนำไปสู่ผลสำเร็จทางยุทธศาสตร์	๕	
๓.๘ แผนงาน	แผนงานหรือจุดมุ่งหมายเพื่อการพัฒนาในอนาคต กำหนดจุดมุ่งหมายในเรื่องใดเรื่องหนึ่งหรือแผนงานที่เกิดจากเป้าประสงค์ ตัวชี้วัดค่าเป้าหมาย กลยุทธ์ จุดยืนทางยุทธศาสตร์และยุทธศาสตร์ขององค์กรปกครองส่วนท้องถิ่นที่มีความชัดเจน นำไปสู่การจัดทำโครงการพัฒนาท้องถิ่นในแผนพัฒนาท้องถิ่น โดยระบุแผนงานและความเชื่อมโยงดังกล่าว	๕	
๓.๙ ความเชื่อมโยงของยุทธศาสตร์ในภาพรวม	ความเชื่อมโยงองค์รวมที่นำไปสู่การพัฒนาท้องถิ่นที่เกิดผลผลิต/โครงการจากแผนยุทธศาสตร์ชาติ ๒๐ ปี แผนพัฒนาเศรษฐกิจและสังคมแห่งชาติ ฉบับที่ ๑๒ Thailand ๔.๐ แผนพัฒนาภาค/แผนพัฒนากลุ่มจังหวัด/แผนพัฒนาจังหวัด ยุทธศาสตร์การพัฒนาขององค์กรปกครองส่วนท้องถิ่นในเขตจังหวัด และยุทธศาสตร์ขององค์กรปกครองส่วนท้องถิ่น	๕	
<b>รวมคะแนน</b>		<b>๑๐๐</b>	

๕. แนวทางการพิจารณาการติดตามและประเมินผลโครงการเพื่อความสอดคล้องแผนพัฒนาท้องถิ่น  
ขององค์กรปกครองส่วนท้องถิ่น

ประเด็นการพิจารณา	คะแนน
๑. การสรุปสถานการณ์การพัฒนา	๑๐
๒. การประเมินผลการนำแผนพัฒนาท้องถิ่นสู่ปฏิบัติในเชิงปริมาณ	๑๐
๓. การประเมินผลการนำแผนพัฒนาท้องถิ่นสู่ปฏิบัติในเชิงคุณภาพ	๑๐
๔. แผนงานและยุทธศาสตร์การพัฒนา	๑๐
๕. โครงการพัฒนา ประกอบด้วย	๖๐
๕.๑ ความชัดเจนของชื่อโครงการ	๕
๕.๒ กำหนดวัตถุประสงค์สอดคล้องกับโครงการ	๕
๕.๓ เป้าหมาย (ผลผลิตของโครงการ) มีความชัดเจนนำไปสู่การตั้งงบประมาณได้ถูกต้อง	๕
๕.๔ โครงการมีความสอดคล้องกับแผนยุทธศาสตร์ชาติ ๒๐ ปี	๕
๕.๕ เป้าหมาย (ผลผลิตของโครงการ) มีความสอดคล้องกับแผนพัฒนาเศรษฐกิจและสังคมแห่งชาติ	๕
๕.๖ โครงการมีความสอดคล้องกับ Thailand ๔.๐	๕
๕.๗ โครงการสอดคล้องกับยุทธศาสตร์จังหวัด	๕
๕.๘ โครงการแก้ไขปัญหาความยากจนหรือการเสริมสร้างให้ประเทศชาติมั่นคง มั่งคั่ง ยั่งยืน ภายใต้หลักปรัชญา	๕
๕.๙ งบประมาณ มีความสอดคล้องกับเป้าหมาย (ผลผลิตของโครงการ)	๕
๕.๑๐ มีการประมาณการราคาถูกต้องตามหลักวิธีการงบประมาณ	๕
๕.๑๑ มีการกำหนดตัวชี้วัด (KPI) และสอดคล้องกับวัตถุประสงค์และผลที่คาดว่าจะได้รับ	๕
๕.๑๒ ผลที่คาดว่าจะได้รับสอดคล้องกับวัตถุประสงค์	๕
<b>รวมคะแนน</b>	<b>๑๐๐</b>



๖. แนวทางเบื้องต้นในการให้คะแนนแนวทางการพิจารณาการติดตามและประเมินผลโครงการเพื่อความสอดคล้องแผนพัฒนาท้องถิ่นขององค์กรปกครองส่วนท้องถิ่น

ประเด็นการพิจารณา	รายละเอียดหลักเกณฑ์	คะแนนเต็ม	คะแนนที่ได้
๑. การสรุปสถานการณ์การพัฒนา	เป็นการวิเคราะห์กรอบการจัดทำยุทธศาสตร์ขององค์กรปกครองส่วนท้องถิ่น (ใช้การวิเคราะห์ SWOT Analysis/ Demand (Demand Analysis)/Global Demand และ Trend ปัจจัยและสถานการณ์การเปลี่ยนแปลงที่มีผลต่อการพัฒนา อย่างน้อยต้องประกอบด้วยวิเคราะห์ศักยภาพด้านเศรษฐกิจ , ด้านสังคม, ด้านทรัพยากรธรรมชาติและสิ่งแวดล้อม)	๑๐	
๒. การประเมินผลการนำแผนพัฒนาท้องถิ่นไปปฏิบัติในเชิงปริมาณ	๑) การควบคุมที่มีการใช้ตัวเลขต่างๆ เพื่อนำมาใช้วัดผลในเชิงปริมาณ เช่น การวัดจำนวนโครงการ กิจกรรม งานต่างๆ ก็คือผลผลิตนั้นเองว่าเป็นไปตามที่ตั้งเป้าหมายเอาไว้หรือไม่จำนวนที่ดำเนินการจริงตามที่ได้กำหนดไว้เท่าไร จำนวนที่ไม่สามารถดำเนินการได้มีจำนวนเท่าไร สามารถอธิบายได้ตามหลักประสิทธิภาพ (Efficiency) ของการพัฒนาท้องถิ่นตามอำนาจหน้าที่ที่ได้กำหนดไว้ ๒) วิเคราะห์ผลกระทบ/ สิ่งกระทบ (Impact) โครงการที่ดำเนินการในเชิงปริมาณ (Quantitative)	๑๐	
๓. การประเมินผลการนำแผนพัฒนาท้องถิ่นไปปฏิบัติในเชิงคุณภาพ	๑) การประเมินประสิทธิผลของแผนพัฒนาในเชิงคุณภาพคือการนำเอาเทคนิคต่างๆ มาใช้เพื่อวัดว่าภารกิจ โครงการ กิจกรรมงานต่างๆที่ดำเนินการในพื้นที่นั้นๆ ตรงต่อความต้องการของประชาชนหรือไม่และเป็นไปตามอำนาจหน้าที่หรือไม่ ประชาชนพึงพอใจหรือไม่ สิ่งของวัสดุ ครุภัณฑ์ การดำเนินการต่างๆมีสภาพหรือลักษณะถูกต้อง คงทนถาวร สามารถใช้การได้ตามวัตถุประสงค์หรือไม่ซึ่งเป็นไปตามหลักประสิทธิผล (Effectiveness) ผลการปฏิบัติราชการที่บรรลุวัตถุประสงค์และเป้าหมายของแผนการปฏิบัติราชการตามที่ได้รับงบประมาณมาดำเนินการ รวมถึงสามารถเทียบเคียงกับส่วนราชการหรือหน่วยงาน๒) วิเคราะห์ผลกระทบ/สิ่งกระทบ (Impact) โครงการที่ดำเนินการในเชิงคุณภาพ (Qualitative)	๑๐	
๔. แผนงานและยุทธศาสตร์การพัฒนา	๑) วิเคราะห์แผนงาน งาน ที่เกิดจากด้านต่างๆ มีความสอดคล้องกับยุทธศาสตร์ขององค์กรปกครองส่วนท้องถิ่นในมิติต่างๆ จนนำไปสู่การจัดทำโครงการพัฒนาท้องถิ่นโดยใช้ SWOT Analysis/Demand (Demand Analysis)/ Global Demand/Trend หรือหลักการบูรณาการ (Integration) กับองค์กรปกครองส่วนท้องถิ่นที่มีพื้นที่ติดต่อกัน ๒) วิเคราะห์แผนงาน งาน ที่เกิดจากด้านต่าง ๆ ที่สอดคล้องกับการแก้ไขปัญหาความยากจนหลักประชารัฐ	๑๐	

ประเด็นการพิจารณา	รายละเอียดหลักเกณฑ์	คะแนนเต็ม	คะแนนที่ได้
๕. โครงการพัฒนา	ควรประกอบด้วยข้อมูลดังนี้	๖๐	
๕.๑ ความชัดเจนของชื่อโครงการ	เป็นโครงการที่มีวัตถุประสงค์สนองต่อแผนยุทธศาสตร์การพัฒนาขององค์กรปกครองส่วนท้องถิ่นและดำเนินการเพื่อให้การพัฒนาบรรลุตามวิสัยทัศน์ขององค์กรปกครองส่วนท้องถิ่นที่กำหนดไว้ ชื่อโครงการมีความชัดเจน มุ่งไปเรื่องใดเรื่องหนึ่ง อ่านแล้วเข้าใจได้ว่าจะพัฒนาอะไรในอนาคต	๕	
๕.๒ กำหนดวัตถุประสงค์สอดคล้องกับโครงการ	มีวัตถุประสงค์ชัดเจน (clear objective) โครงการต้องกำหนดวัตถุประสงค์สอดคล้องกับความเป็นมาของโครงการ สอดคล้องกับหลักการและเหตุผลวิธีการดำเนินงานต้องสอดคล้องกับวัตถุประสงค์ ความเป็นไปได้ชัดเจนมีลักษณะเฉพาะเจาะจง	๕	
๕.๓ เป้าหมาย (ผลผลิตของโครงการ) มีความชัดเจน นำไปสู่การตั้งงบประมาณได้ถูกต้อง	สภาพที่ยากให้เกิดขึ้นในอนาคตเป็นทิศทางที่ต้องไปให้ถึงเป้าหมายต้องชัดเจนสามารถระบุจำนวนเท่าไร กลุ่มเป้าหมายคืออะไร ผลผลิตอย่างไร กลุ่มเป้าหมาย พื้นที่ดำเนินงานและระยะเวลาดำเนินงานอธิบายให้ชัดเจนว่าโครงการนี้จะทำที่ไหน เริ่มต้นในช่วงเวลาใดและจบลงเมื่อไร ใครคือกลุ่มเป้าหมายของโครงการ หากกลุ่มเป้าหมายมีหลายกลุ่มให้บอกชัดเจนไปว่าใครคือกลุ่มเป้าหมายหลัก ใครคือกลุ่มเป้าหมายรอง	๕	
๕.๔ โครงการมีความสอดคล้องกับแผนยุทธศาสตร์ ๒๐ ปี	โครงการสอดคล้องกับ (๑) ความมั่นคง (๒) การสร้างความสามารถในการแข่งขัน (๓) การพัฒนาและเสริมสร้างศักยภาพคน (๔) การสร้างโอกาสความเสมอภาคและเท่าเทียมกันทางสังคม (๕) การสร้างการเติบโตบนคุณภาพชีวิตที่เป็นมิตรต่อสิ่งแวดล้อม (๖) การปรับสมดุลและพัฒนาระบบการบริหารจัดการภาครัฐ เพื่อให้เกิดความมั่นคง มั่งคั่ง ยั่งยืน	๕	

ประเด็นการพิจารณา	รายละเอียดหลักเกณฑ์	คะแนนเต็ม	คะแนนที่ได้
<p>๕. โครงการพัฒนา(ต่อ) ๕.๕ เป้าหมาย(ผลผลิตของโครงการ) มีความสอดคล้องกับแผนพัฒนาเศรษฐกิจและสังคมแห่งชาติ</p>	<p>โครงการมีความสอดคล้องกับแผนพัฒนาเศรษฐกิจและสังคมแห่งชาติ ฉบับที่๑๒ โดย (๑) ยึดหลักปรัชญาของเศรษฐกิจพอเพียง (๒) ยึดคนเป็นศูนย์กลางการพัฒนา (๓) ยึดวิสัยทัศน์ภายใต้อุทธศาสตร์ชาติ ๒๐ ปี (๔) ยึดเป้าหมายอนาคตประเทศไทย ๒๕๗๙ (๕) ยึดหลักการนำไปสู่การปฏิบัติให้เกิดผลสัมฤทธิ์อย่างจริงจังใน ๕ ปีที่ต่อยอดไปสู่ผลสัมฤทธิ์ที่เป็นเป้าหมายระยะยาวภายใต้แนวทางการพัฒนา (๑) การยกระดับศักยภาพการแข่งขันและการหลุดพ้นกับดักรายได้ปานกลางสู่รายได้สูง (๒) การพัฒนาศักยภาพคนตามช่วงวัยและการปฏิรูประบบเพื่อสร้างสังคมสูงวัยอย่างมีคุณภาพ (๓) การลดความเหลื่อมล้ำทางสังคม (๔) การรองรับการเชื่อมโยงภูมิภาคและความเป็นเมือง (๕) การสร้างความเจริญเติบโตทางเศรษฐกิจและสังคมอย่างเป็นมิตรกับสิ่งแวดล้อม (๖) การบริหารราชการแผ่นดินที่มีประสิทธิภาพ</p>	๕	
<p>๕. ๖ โครงการมีความสอดคล้องกับ Thailand ๔.๐</p>	<p>โครงการมีลักษณะหรือสอดคล้องกับการปรับเปลี่ยนโครงสร้างเศรษฐกิจไปสู่ Value-Based Economy หรือ เศรษฐกิจที่ขับเคลื่อนด้วยนวัตกรรมทำน้อยได้มาก เช่น (๑) เปลี่ยนจากการผลิตสินค้าโภคภัณฑ์ไปสู่สินค้าเชิงนวัตกรรม (๒) เปลี่ยนจากการขับเคลื่อนประเทศด้วยภาคอุตสาหกรรมไปสู่การขับเคลื่อนด้วยเทคโนโลยี ความคิดสร้างสรรค์และนวัตกรรม (๓) เปลี่ยนจากการเน้นภาคการผลิตสินค้าไปสู่การเน้นภาคบริการมากขึ้นรวมถึงโครงการที่เติมเต็มด้วยวิทยาการ ความคิดสร้างสรรค์ นวัตกรรม วิทยาศาสตร์ เทคโนโลยี และการวิจัยและพัฒนาแล้วต่อยอดความได้เปรียบเชิงเปรียบเทียบ เช่น ด้านเกษตร เทคโนโลยีชีวภาพ สาธารณสุข วัฒนธรรม ฯลฯ</p>	๕	

ประเด็นการพิจารณา	รายละเอียดหลักเกณฑ์	คะแนนเต็ม	คะแนนที่ได้
๕. โครงการพัฒนา(ต่อ) ๕.๗ โครงการ สอดคล้องกับ ยุทธศาสตร์จังหวัด	โครงการพัฒนาท้องถิ่นมีความสอดคล้องกับช่วง ระยะเวลาของแผนพัฒนาจังหวัดที่ได้กำหนดขึ้น เพื่อขับเคลื่อนการพัฒนาท้องถิ่นเสมือนหนึ่งการ ขับเคลื่อนการพัฒนาจังหวัด ซึ่งไม่สามารถแยก ส่วนใดส่วนหนึ่งออกจากกันได้ นอกจากนี้โครงการ พัฒนาท้องถิ่นต้องเป็นโครงการเชื่อมต่อหรือ เดินทางไปด้วยกันกับยุทธศาสตร์จังหวัดที่ได้ กำหนดขึ้นที่เป็นปัจจุบัน	๕	
๕.๘ โครงการแก้ไข ปัญหาความยากจน หรือการเสริมสร้างให้ ประเทศชาติ มั่นคง มั่งคั่ง ยั่งยืน ภายใต้ หลักปรัชญา	เป็นโครงการที่ดำเนินการภายใต้พื้นฐานความ พอเพียงที่ประชาชนดำเนินการเองหรือร่วม ดำเนินการ เป็นโครงการต่อยอดและขยายได้เป็น โครงการที่ประชาชนต้องการเพื่อให้เกิดความยั่งยืน ซึ่งมีลักษณะที่จะให้ท้องถิ่นมีความมั่นคง มั่งคั่ง ยั่งยืน เป็นท้องถิ่นที่พัฒนาแล้วด้วยการพัฒนาตาม ปรัชญาของเศรษฐกิจพอเพียง	๕	
๕.๙ งบประมาณมี ความสอดคล้องกับ เป้าหมาย(ผลผลิตของ โครงการ)	งบประมาณโครงการพัฒนาจะต้องคำนึงถึงหลัก สำคัญ ๕ ประการในการจัดทำโครงการ ได้แก่ (๑) ความประหยัด(Economy) (๒) ความมี ประสิทธิภาพ (Efficiency) (๓) ความมีประสิทธิภาพ (Effectiveness) (๔) ความเหลื่อมล้ำในการพัฒนา ท้องถิ่นนำไปสู่ความยุติธรรม(Equity) (๕) ความ โปร่งใส (Transparency)	๕	
๕.๑๐ มีการประมาณ การราคาถูกต้องตาม หลักวิธีการ งบประมาณ	การประมาณการราคาเพื่อการพัฒนาต้องให้ สอดคล้องกับโครงการถูกต้องตามหลักวิชาการทาง ช่าง หลักของราคากลาง ราคากลางท้องถิ่น มี ความโปร่งใสในการกำหนดราคาและตรวจสอบได้ ในเชิงประจักษ์	๕	
๕.๑๑ มีการกำหนด ตัวชี้วัด (KPI) แล สอดคล้องกับ วัตถุประสงค์และผลที่ คาดว่าจะได้รับ	มีการกำหนดดัชนีชี้วัดผลงาน (Key Performance Indicator : KPI)ที่สามารถวัดได้ (measurable) ใช้บอกประสิทธิผล (effectiveness)ใช้บอกประสิทธิ ภาพ(efficiency) ได้ เช่น การกำหนดความพึง พอใจการกำหนดร้อยละการกำหนดอันเกิดจากผล ของวัตถุประสงค์ที่เกิดขึ้นสิ่งที่ได้รับ(การคาดการณ์ คาดว่าจะได้รับ)	๕	

ประเด็นการพิจารณา	รายละเอียดหลักเกณฑ์	คะแนนเต็ม	คะแนนที่ได้
๕. โครงการพัฒนา(ต่อ) ๕.๑๒ ผลที่คาดว่าจะได้รับสอดคล้องกับวัตถุประสงค์	ผลที่ได้รับเป็นสิ่งที่เกิดขึ้นได้จริงจากการดำเนินการตามโครงการพัฒนาซึ่งสอดคล้องกับวัตถุประสงค์ที่ตั้งไว้การได้ผลหรือผลที่เกิดขึ้นจะต้องเท่ากับวัตถุประสงค์หรือมากกว่าวัตถุประสงค์ซึ่งการเขียนวัตถุประสงค์ควรคำนึงถึง (๑) ความเป็นไปได้และมีความเฉพาะเจาะจง ในการดำเนินงานตามโครงการ (๒) วัดและประเมินผลระดับของความสำเร็จได้ (๓) ระบุสิ่งที่ต้องการดำเนินงานอย่างชัดเจนและเฉพาะเจาะจงมากที่สุดและสามารถปฏิบัติได้ (๔) เป็นเหตุเป็นผล สอดคล้องกับความเป็นจริง (๕) ส่งผลต่อการบ่งบอกเวลาได้	๕	
<b>รวมคะแนน</b>		<b>๑๐๐</b>	

#### ๗. การวัดผลในเชิงปริมาณและเชิงคุณภาพ

โดยใช้รูปแบบเชิงพรรณนา ซึ่งสามารถแสดงได้ทั้งการอธิบายเชิงสถิติ รูปภาพ กราฟ ข้อมูลต่าง ๆ จาก

๗.๑ ใช้แบบสำหรับการติดตามและประเมินผลเชิงปริมาณและคุณภาพ

๑. แบบตัวบ่งชี้การปฏิบัติงาน (Performance Indicators)

๒. แบบบัตรคะแนน (Scorecard Model) แบบบัตรคะแนน หรือ Scorecard Model ของ Kaplan & Norton

๓. แบบมุ่งวัดผลสัมฤทธิ์ (Result Framework Model (RF))

๔. แบบเชิงเหตุผล (Logical Model) ตัวแบบเชิงเหตุผล หรือ Logical Model

๕. แบบวัดกระบวนการปฏิบัติงาน(Process Performance Measurement System (PPMS)) ระบบการวัดกระบวนการปฏิบัติงานหรือ PPMS

๖. แบบการประเมินโดยใช้วิธีการแก้ปัญหาหรือเรียนรู้จากปัญหาที่เกิดขึ้นหรือ Problem-Solving Method

๗. แบบการประเมินแบบมีส่วนร่วม (Participatory Methods)

๘. แบบการประเมินผลกระทบ (Impact Evaluation)

๙. แบบการประเมินความเสี่ยง (Risk Assessment Model)

๑๐. แบบการประเมินตนเอง (Self-assessment Model)

๑๑. แบบอื่นๆ ที่องค์กรปกครองส่วนท้องถิ่นกำหนดขึ้น ทั้งนี้ต้องอยู่ภายใต้กรอบตามข้อ

๑ - ๑๐ หรือเป็นแบบผสมก็ได้

๗.๒ เชิงปริมาณ (Quantity) คุณภาพ (Quality) ผลที่ได้จริงๆ คืออะไรค่าใช้จ่าย (Cost) เวลา (Time) เป็นไปตามที่กำหนดไว้หรือไม่

๗.๓ ประชาชนได้ประโยชน์อย่างไรหรือราชการได้ประโยชน์อย่างไร

๗.๔ วัดผลนั้นได้จริงหรือไม่ หรือวัดได้เท่าไร (Key Performance Indicators : KPIs)

๗.๕ ผลกระทบ (Impact)

\*\*\*\*\*



งานแผนงานและงบประมาณ  
เทศบาลตำบลกระบี่น้อย  
๑/๑ หมู่ที่ ๑ ตำบลกระบี่น้อย อำเภอเมือง จังหวัดกระบี่  
Tel.075-652779 Fax. 075652780