

# ด่วนที่สุด



เทศบาลตำบลกระบี่น้อย  
เลขที่รับ ๒๙๒๐/๒๕๕๙  
วันที่ ๖ กย ๒๕๕๙  
เวลา

- ที่ กบ ๐๐๒๐.๒/๒๕๕๙
- กองคลัง.....
  - กองช่าง.....
  - กองการศึกษา.....

๕ กันยายน ๒๕๕๙

ศาลากลางจังหวัดกระบี่  
ถนนอุตรกิจ กบ ๘๑๐๐๐

เรื่อง การปิดประกาศ ๑๕ วัน ผังเมืองรวมเมืองกระบี่ (ปรับปรุงครั้งที่ ๓)

เรียน นายกเทศมนตรีตำบลกระบี่น้อย

สิ่งที่ส่งมาด้วย	๑. ประกาศกรมโยธาธิการและผังเมือง เรื่องเชิญชวนให้ประชาชน	จำนวน ๑ ชุด
	๒. แผนที่แสดงเขตท้องที่ที่จะวางและจัดทำผังเมืองรวม	จำนวน ๑ แผ่น
	๓. แผนผังแสดงการใช้ประโยชน์ที่ดินในอนาคต	จำนวน ๑ แผ่น
	๔. แผนผังแสดงโครงการคมนาคมและขนส่ง	จำนวน ๑ แผ่น
	๕. ข้อกำหนด บัญชีท้ายและรายการประกอบแผนผังฯ	จำนวน ๑ ชุด
	๖. หลักเกณฑ์ วิธีการ และเงื่อนไขในการแสดงข้อคิดเห็นฯ	จำนวน ๑ แผ่น
	๗. ข่าว	จำนวน ๑ แผ่น
	๘. แผ่นปลิว	จำนวน ๑ แผ่น
	๙. โปสเตอร์เชิญชวนฯ	จำนวน ๑ แผ่น
	๑๐. กำหนดการประชุมรับฟังข้อคิดเห็นของประชาชนฯ	จำนวน ๑ แผ่น

ด้วยกรมโยธาธิการและผังเมือง ร่วมกับจังหวัดกระบี่ดำเนินการวางและจัดทำผังเมืองรวมเมืองกระบี่ (ปรับปรุงครั้งที่ ๓) โดยปัจจุบันดำเนินงานในขั้นตอนการประชุมรับฟังความคิดเห็นประชาชน

ดังนั้น เพื่อให้การดำเนินงานดังกล่าวเป็นไปตามมาตรา ๑๙ แห่งพระราชบัญญัติการผังเมือง พ.ศ. ๒๕๑๘ แก้ไขเพิ่มเติมโดยพระราชบัญญัติการผังเมือง (ฉบับที่ ๓) พ.ศ. ๒๕๓๕ จึงใคร่ขอความร่วมมือดำเนินการดังนี้ คือ

๑. ปิดเอกสารประกาศฯ ที่ส่งมาด้วยทั้งหมด บริเวณป้ายประชาสัมพันธ์ของสำนักงานฯ หรือที่สาธารณะในเขตท้องที่ที่จะวางผัง โดยให้เริ่มปิดประกาศตั้งแต่วันที่ ๙ กันยายน ๒๕๕๙ ตั้งแต่เวลา ๐๘.๓๐ น. เป็นต้นไป ติดต่อกันไม่น้อยกว่า ๑๕ วัน พร้อมทั้งดูแลรักษาให้คงสภาพเดิม กรณีที่เอกสารที่ปิดประกาศชำรุดเสียหายให้ซ่อมแซมทดแทนด้วย ในการนี้ได้ส่งเจ้าหน้าที่ของสำนักงานโยธาธิการและผังเมืองจังหวัดกระบี่เข้าดำเนินการติดประกาศด้วยแล้ว

๒. จัดให้มีสถานที่ ผู้รับผิดชอบรับและรวบรวมหนังสือแสดงข้อคิดเห็นเกี่ยวกับการวางและจัดทำผังเมืองรวมเมืองกระบี่ (ปรับปรุงครั้งที่ ๓) ที่มีผู้แจ้งและยื่นเรื่องราวให้ โดยรวบรวมไว้และเมื่อครบกำหนดเวลาติดประกาศ ให้จัดส่งสำนักงานโยธาธิการและผังเมืองจังหวัดกระบี่ ภายในวันที่ ๒๖ กันยายน ๒๕๕๙


๓. จัดให้มีการประชาสัมพันธ์เผยแพร่ข่าวดังกล่าว โดยกระจายเสียงตามสายของหน่วยงานทำการแจกจ่ายใบปลิวและโปสเตอร์ให้รับทราบอย่างทั่วถึง

๔. แจ้งเชิญชวนผู้มีส่วนได้เสียที่เกี่ยวข้องที่เห็นสมควร เข้าร่วมประชุมรับฟังความคิดเห็นของประชาชนเกี่ยวกับการวางและจัดทำผังเมืองรวมเมืองกระบี่ (ปรับปรุงครั้งที่ ๓) ในวันพุธ ที่ ๒๘ กันยายน ๒๕๕๙ เวลา ๑๓.๓๐ - ๑๖.๓๐ น. ณ ห้องประชุมข้างฝือก ชั้น ๑ ที่ทำการองค์การบริหารส่วนจังหวัดกระบี่ ตำบลไสไทย อำเภอเมือง จังหวัดกระบี่ รายละเอียดตามกำหนดการประชุมที่ส่งมาด้วย ๑๐.

/ - จึงเรียนมาเพื่อพิจารณาดำเนินการ .....

จึงเรียนมาเพื่อพิจารณาดำเนินการต่อไป สำหรับนายอำเภอเมืองกระบี่ให้แจ้งองค์การบริหารส่วนตำบลในเขตท้องที่ที่จะวางผังดำเนินการตามข้อ ๑ - ๔ และแจ้งกำนัน ผู้ใหญ่บ้านในเขตท้องที่ที่จะวางผังดำเนินการตามข้อ ๓ - ๔ สำหรับนายกเทศมนตรีให้แจ้งประธานชุมชนดำเนินการตามข้อ ๓ - ๔ ด้วย

ขอแสดงความนับถือ

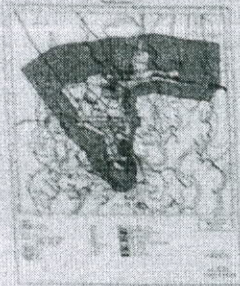


(นายพินิจ บุญเลิศ)  
ผู้ว่าราชการจังหวัดกระบี่

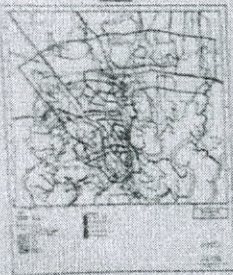
สำนักงานโยธาธิการและผังเมืองจังหวัด

กลุ่มงานวิชาการผังเมือง

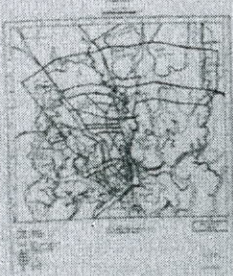
โทร ๐๗๕-๖๑๑-๙๔๓ / โทรสาร ๐๗๕-๖๒๒-๑๐๕



แผนผังแสดงการใช้ประโยชน์ที่ดิน



แผนผังแสดงโครงการคมนาคม



แผนที่แสดงเขตพื้นที่ที่จะวางและจัดทำผังเมืองรวม



ดร. ทรนถ สัตยธรรม

ฉบับที่ ๑๓๑/๒๕๕๙ (๒๑/๐๘/๕๙)

[www.dpt.go.th/iprd](http://www.dpt.go.th/iprd)

## เชิญชวนประชาชนแสดงข้อคิดเห็นในการวางและจัดทำ ผังเมืองรวมเมืองกระบี่ (ปรับปรุงครั้งที่ ๓)

กรมโยธาธิการและผังเมือง และสำนักงานโยธาธิการและผังเมืองจังหวัดกระบี่ จะเปิดประกาศผังเมืองรวมเมืองกระบี่ (ปรับปรุงครั้งที่ ๓) ให้ประชาชนตรวจสอบและจัดให้มีการประชุมเพื่อรับฟังข้อคิดเห็นของประชาชน

กรมโยธาธิการและผังเมือง และสำนักงานโยธาธิการและผังเมืองจังหวัดกระบี่ ขอเชิญประชาชนผู้อยู่อาศัยหรือมีที่ดินหรือมีส่วนได้เสียอื่นๆ ในเขตท้องที่ตำบลกระบี่น้อย ตำบลทับปด ตำบลไสไทย ตำบลกระบี่ใหญ่ และตำบลปากน้ำ อำเภอเมืองกระบี่ จังหวัดกระบี่ ไปตรวจดูแผนผังแสดงแนวเขตท้องที่ที่จะวางและจัดทำผังเมืองรวม แผนผังแสดงการใช้ประโยชน์ที่ดินในอนาคต แผนผังแสดงโครงการคมนาคมและขนส่ง รายการประกอบแผนผังแสดงการใช้ประโยชน์ที่ดินในอนาคต รายการประกอบแผนผังแสดงโครงการคมนาคมและขนส่ง พร้อมข้อกำหนดการใช้ประโยชน์ที่ดิน และบัญชีแนบท้ายข้อกำหนดของผังเมืองรวมฯ ได้ที่ ศาลากลางจังหวัดกระบี่ ที่ทำการองค์การบริหารส่วนจังหวัดกระบี่ ที่ว่าการอำเภอเมืองกระบี่ สำนักงานที่ดินจังหวัดกระบี่ สำนักงานเทศบาลเมืองกระบี่ ที่ทำการองค์การบริหารส่วนตำบลกระบี่น้อย ที่ทำการองค์การบริหารส่วนตำบลทับปด ที่ทำการองค์การบริหารส่วนตำบลไสไทย ที่ทำการองค์การบริหารส่วนตำบลกระบี่ใหญ่ ที่ทำการองค์การบริหารส่วนตำบลปากน้ำ สำนักงานโยธาธิการและผังเมืองจังหวัดกระบี่ กรมโยธาธิการและผังเมือง และเผยแพร่ทางระบบอินเทอร์เน็ตของกรมโยธาธิการและผังเมือง ([www.dpt.go.th](http://www.dpt.go.th)) ตั้งแต่วันที่ ๙ - ๒๓ กันยายน ๒๕๕๙ เวลา ๐๘.๓๐ น. เป็นต้นไป

นอกจากนี้ กรมโยธาธิการและผังเมือง และสำนักงานโยธาธิการและผังเมืองจังหวัดกระบี่ จัดให้มีการประชุมเพื่อรับฟังข้อคิดเห็นของประชาชนเกี่ยวกับการวางและจัดทำผังเมืองรวมเมืองกระบี่ (ปรับปรุงครั้งที่ ๓) ในวันที่ ๒๕ กันยายน ๒๕๕๙ เวลา ๑๓.๓๐ น. ณ ห้องประชุมช้างเผือก ชั้น ๑ องค์การบริหารส่วนจังหวัดกระบี่ อำเภอเมืองกระบี่ จังหวัดกระบี่

จึงขอเชิญชวนประชาชนไปตรวจดูแผนผังแสดงการใช้ประโยชน์ที่ดินในอนาคต แผนผังแสดงโครงการคมนาคมและขนส่ง ข้อกำหนดการใช้ประโยชน์ที่ดินพร้อมรายการประกอบแผนผัง และเข้าร่วมประชุมเพื่อเสนอความคิดเห็น ความต้องการและข้อมูลต่างๆ ในการวางและจัดทำผังเมืองรวมเมืองกระบี่ (ปรับปรุงครั้งที่ ๓)

“มหาดไทยร้อยใจ คนไทยยิ้มได้”



# ขอเชิญประชุมเรื่องผังเมือง

## ผังเมืองรวมเมืองกระบี่ (ปรับปรุงครั้งที่ ๓)

กรมโยธาธิการและผังเมือง และสำนักงานโยธาธิการและผังเมืองจังหวัดกระบี่ จะดำเนินการวางและจัดทำผังเมืองรวมเมืองกระบี่ (ปรับปรุงครั้งที่ ๓) ขึ้นในท้องที่ตำบลกระบี่น้อย ตำบลทับปด ตำบลไสไทย ตำบลกระบี่ใหญ่ และตำบลปากน้ำ อำเภอเมืองกระบี่ จังหวัดกระบี่

ผังเมืองรวมที่จัดทำขึ้นนี้ คือนโยบาย มาตรการและแผนผังที่จะประกาศเป็นกฎหมายเพื่อใช้สนับสนุนและควบคุมการพัฒนาของภาครัฐบาลและเอกชน ในด้านการใช้ประโยชน์ที่ดิน การคมนาคมและขนส่ง การสาธารณูปโภค และการบริการสาธารณะในท้องที่ดังกล่าวข้างต้น ทั้งนี้เพื่อให้การขยายตัวของเมืองกระบี่ เป็นไปอย่างมีระเบียบเรียบร้อย นำความสะอาดสบาย ความสวยงาม น่าอยู่อาศัย ประหยัดการลงทุนและสิ่งแวดล้อมที่ดีมาสู่ประชาชน อีกทั้งสามารถรองรับการขยายตัวของชุมชนได้ในอนาคต

ดังนั้น กรมโยธาธิการและผังเมือง และสำนักงานโยธาธิการและผังเมืองจังหวัดกระบี่ ขอเชิญชวนประชาชน ผู้อยู่อาศัย หรือผู้ครอบครองที่ดิน หรือมีส่วนได้เสียอื่นๆ ในท้องที่ดังกล่าวไปตรวจดูแผนที่แสดงเขตฯ แผนผังแสดงการใช้ประโยชน์ที่ดินในอนาคต แผนผังแสดงโครงการคมนาคมและขนส่ง พร้อมข้อกำหนดการใช้ประโยชน์ที่ดิน ณ ศาลากลางจังหวัดกระบี่ ที่ทำการองค์การบริหารส่วนจังหวัดกระบี่ ที่ว่าการอำเภอเมืองกระบี่ สำนักงานที่ดินจังหวัดกระบี่ สำนักงานเทศบาลเมืองกระบี่ ที่ทำการองค์การบริหารส่วนตำบลกระบี่น้อย ที่ทำการองค์การบริหารส่วนตำบลทับปด ที่ทำการองค์การบริหารส่วนตำบลไสไทย ที่ทำการองค์การบริหารส่วนตำบลกระบี่ใหญ่ ที่ทำการองค์การบริหารส่วนตำบลปากน้ำ สำนักงานโยธาธิการและผังเมืองจังหวัดกระบี่ กรมโยธาธิการและผังเมือง และเผยแพร่ทางระบบอินเทอร์เน็ตของกรมโยธาธิการและผังเมือง ตั้งแต่วันที่ ๙ กันยายน ๒๕๕๙ เวลา ๐๘.๓๐ น. เป็นต้นไป (ปิดประกาศไม่น้อยกว่า ๑๕ วัน) และ ขอเชิญเข้าร่วมประชุมแสดงความคิดเห็นเกี่ยวกับการวางและจัดทำผังเมืองรวมเมืองกระบี่ (ปรับปรุงครั้งที่ ๓) ในวันพุธที่ ๒๔ กันยายน ๒๕๕๙ เวลา ๑๓.๓๐ น. ณ ห้องประชุมข้างเขื่อน ชั้น ๑ องค์การบริหารส่วนจังหวัดกระบี่ อำเภอเมืองกระบี่ จังหวัดกระบี่

กรมโยธาธิการและผังเมือง จะนำความคิดเห็นของท่านไปประกอบการพิจารณา ในการวางและจัดทำผังเมืองรวมเมืองกระบี่ (ปรับปรุงครั้งที่ ๓) จากนั้นจะนำผังเมืองรวมที่มีเสนอต่อคณะกรรมการผังเมืองพิจารณาให้ความเห็นชอบต่อไป

\*\*\*\*\*

- สำนักงานโยธาธิการและผังเมืองจังหวัดกระบี่ ถนนท่าเรือ-ปากคลองจันทราด ตำบลไสไทย อำเภอเมืองจังหวัดกระบี่ ๘๑๐๐๐ โทร. ๐ ๗๕๖๓ ๑๙๙๓ โทรสาร ๐ ๗๕๖๒ ๒๑๐๕



กองเผยแพร่และประชาสัมพันธ์ กรมโยธาธิการและผังเมือง ๒๑๘/๑ ถนนพระรามที่ ๖ แขวงสามเสนใน เขตพญาไท กรุงเทพมหานคร ๑๐๑๐๐ โทร. ๐ ๒๒๕๙ ๕๕๖๙-๗๖ โทรสาร ๐ ๒๒๕๙ ๕๕๘๖ [www.dpt.go.th/iprd](http://www.dpt.go.th/iprd)



ประกาศกรมโยธาธิการและผังเมือง  
เรื่อง เชิญชวนประชาชนแสดงข้อคิดเห็นในการวางและจัดทำ  
ผังเมืองรวมเมืองกระบี่ (ปรับปรุงครั้งที่ ๓)

อาศัยอำนาจตามความในมาตรา ๑๙ แห่งพระราชบัญญัติการผังเมือง พ.ศ. ๒๕๑๘ ซึ่งแก้ไขเพิ่มเติมโดยพระราชบัญญัติการผังเมือง (ฉบับที่ ๓) พ.ศ. ๒๕๓๕ และกฎกระทรวงกำหนดหลักเกณฑ์ วิธีการ และเงื่อนไขในการโฆษณา การประชุม และการแสดงข้อคิดเห็นของประชาชน ในการวางและจัดทำผังเมืองรวม พ.ศ. ๒๕๕๐ จึงออกประกาศ ดังนี้

กรมโยธาธิการและผังเมือง ขอเชิญชวนประชาชนซึ่งเป็นเจ้าของหรือผู้ครอบครองที่ดิน หรืออาคารที่ตั้งอยู่ในเขตพื้นที่ที่จะวางและจัดทำผังเมืองรวม ในท้องที่ตำบลกระบี่น้อย ตำบลทับปด ตำบลไสไทย ตำบลกระบี่ใหญ่ และตำบลปากน้ำ อำเภอเมืองกระบี่ จังหวัดกระบี่ ตามแผนที่แสดงเขตท้องที่ ที่จะวางและจัดทำผังเมืองรวม ไปตรวจดูรายละเอียดเกี่ยวกับผังเมืองรวม ซึ่งรวมถึงแผนผังและข้อกำหนด ของผังเมืองรวม ณ สำนักงานโยธาธิการและผังเมืองจังหวัดกระบี่ และกรมโยธาธิการและผังเมือง และแสดงข้อคิดเห็นด้วยวาจาในวันที่มีการประชุมรับฟังข้อคิดเห็นของประชาชนตามที่กำหนดไว้ข้างต้นนี้ หรือแสดงข้อคิดเห็นเป็นหนังสือเกี่ยวกับการวางและจัดทำผังเมืองรวมเมืองกระบี่ (ปรับปรุงครั้งที่ ๓) โดยส่งไปที่ ศาลากลางจังหวัดกระบี่ ที่ทำการองค์การบริหารส่วนจังหวัดกระบี่ ที่ว่าการอำเภอเมืองกระบี่ สำนักงานที่ดิน จังหวัดกระบี่ สำนักงานเทศบาลเมืองกระบี่ ที่ทำการองค์การบริหารส่วนตำบลกระบี่น้อย ที่ทำการองค์การบริหารส่วนตำบลทับปด ที่ทำการองค์การบริหารส่วนตำบลไสไทย ที่ทำการองค์การบริหารส่วนตำบลกระบี่ใหญ่ ที่ทำการองค์การบริหารส่วนตำบลปากน้ำ สำนักงานโยธาธิการและผังเมืองจังหวัดกระบี่ หรือกรมโยธาธิการและผังเมือง ตั้งแต่วันที่ ๑๓ กันยายน พ.ศ. ๒๕๕๙ ทั้งนี้ ขอให้แสดงข้อคิดเห็นให้ปรากฏในหนังสือแสดงข้อคิดเห็น ด้วยว่าเป็นเจ้าของหรือผู้ครอบครองที่ดินแปลงใดหรืออาคารเลขที่เท่าใด และหากเป็นผู้ที่ได้รับมอบหมาย จากเจ้าของหรือผู้ครอบครองที่ดินหรืออาคารดังกล่าวก็ให้ส่งหลักฐานการมอบหมายไปด้วย

สำหรับวัตถุประสงค์ในการวางและจัดทำผังเมืองรวม แผนที่แสดงเขตท้องที่ที่จะวางและจัดทำ ผังเมืองรวม และหลักเกณฑ์ วิธีการ และเงื่อนไขในการแสดงข้อคิดเห็นของประชาชนปรากฏตาม เอกสารแนบท้ายประกาศนี้

ในการนี้ กรมโยธาธิการและผังเมืองจะจัดให้มีการประชุมรับฟังข้อคิดเห็นเกี่ยวกับการวางและจัดทำ ผังเมืองรวมเมืองกระบี่ (ปรับปรุงครั้งที่ ๓) จากประชาชนในท้องที่ดังกล่าวข้างต้น ในวันที่ ๑๘ กันยายน พ.ศ. ๒๕๕๙ เวลา ๑๓.๓๐ - ๑๖.๓๐ น. ห้องประชุมชั้น ๑๓ องค์การบริหารส่วนจังหวัดกระบี่ อำเภอเมืองกระบี่ จังหวัดกระบี่

ประกาศ ณ วันที่ ๙ กันยายน พ.ศ. ๒๕๕๙

(นายณพล สุตประเสริฐ)  
อธิบดีกรมโยธาธิการและผังเมือง







**Легенда**

- границы районов
- границы городов
- границы поселков
- границы с/х угодий
- границы водных объектов
- границы населенных пунктов
- границы лесных массивов
- границы болот
- границы оврагов
- границы канав
- границы дорог
- границы железных дорог
- границы мостов
- границы тоннелей
- границы других объектов

- населенный пункт
- населенный пункт
- населенный пункт
- населенный пункт
- населенный пункт

Средневожский район

Средневожский район  
Средневожский район  
Средневожский район  
Средневожский район